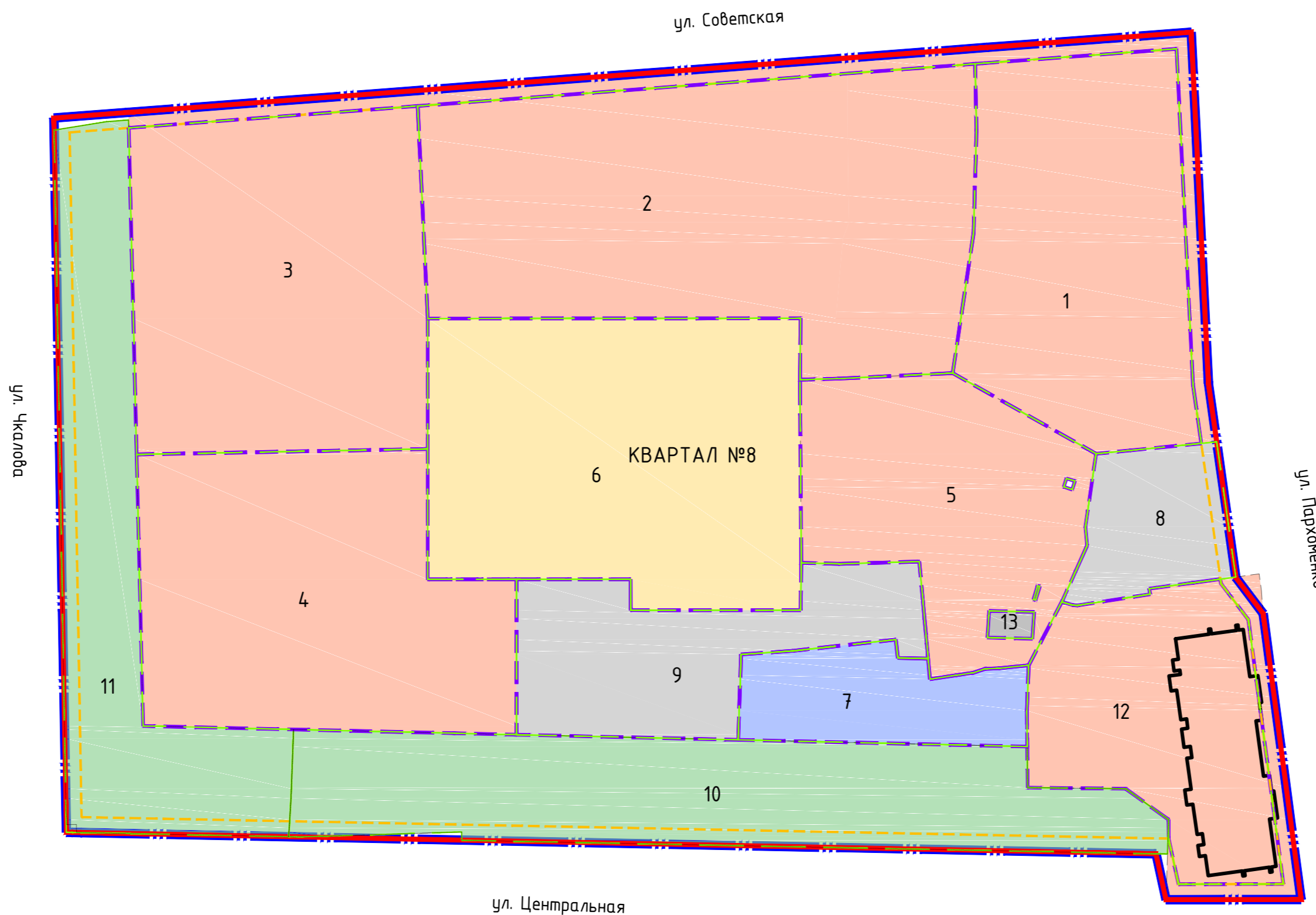




ПРОЕКТ ПЛАНИРОВКИ И МЕЖЕВАНИЯ

территории жилого квартала №8, расположенного между улиц: Центральная, Пархоменко, Советская, Чкалова


Чертеж границ зон планируемого размещения объектов капитального строительства. М1:1000



УСЛОВНЫЕ ОБОЗНАЧЕНИЯ



Граница проектирования



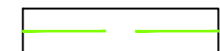
Красная линия



Линия отступа от красной линии, в целях определения места допустимого размещения зданий, строений, сооружений



Граница зоны планируемого размещения объектов капитального строительства с нормируемыми показателями качества среды обитания



Граница зоны планируемого размещения объектов капитального строительства с ненормируемыми показателями качества среды обитания

15

Условный номер зоны планируемого размещения объектов капитального строительства

ул. Центральная

Наименование элементов улично-дорожной сети

КВАРТАЛ №8

Наименование квартала (элемента планировочной структуры)

Функциональное зонирование



многоквартирные жилые дома



внешкольные детские учреждения



магазины товаров первой необходимости



объекты инженерной инфраструктуры



территории общего пользования, в части размещения проезжих частей



территории общего пользования, в части размещения зеленых насаждений

						10-2018-ПП.1			
						Красноярский край, Березовский район, пгт. Березовка			
Изм.	Кол. уч.	Лист	№ док.	Подп.	Дата	Проект планировки и межевания территории жилого квартала №8, расположенного между улиц: Центральная, Пархоменко, Советская, Чкалова	Стадия	Лист	Листов
Разработал	Тишенина			<i>Т.И.</i>	05.19		ПП	2	
Н.контроль	Иванова			<i>И.И.</i>	05.19	Чертеж границ зон планируемого размещения объектов капитального строительства. М1:1000	ООО "Добродом-24"		