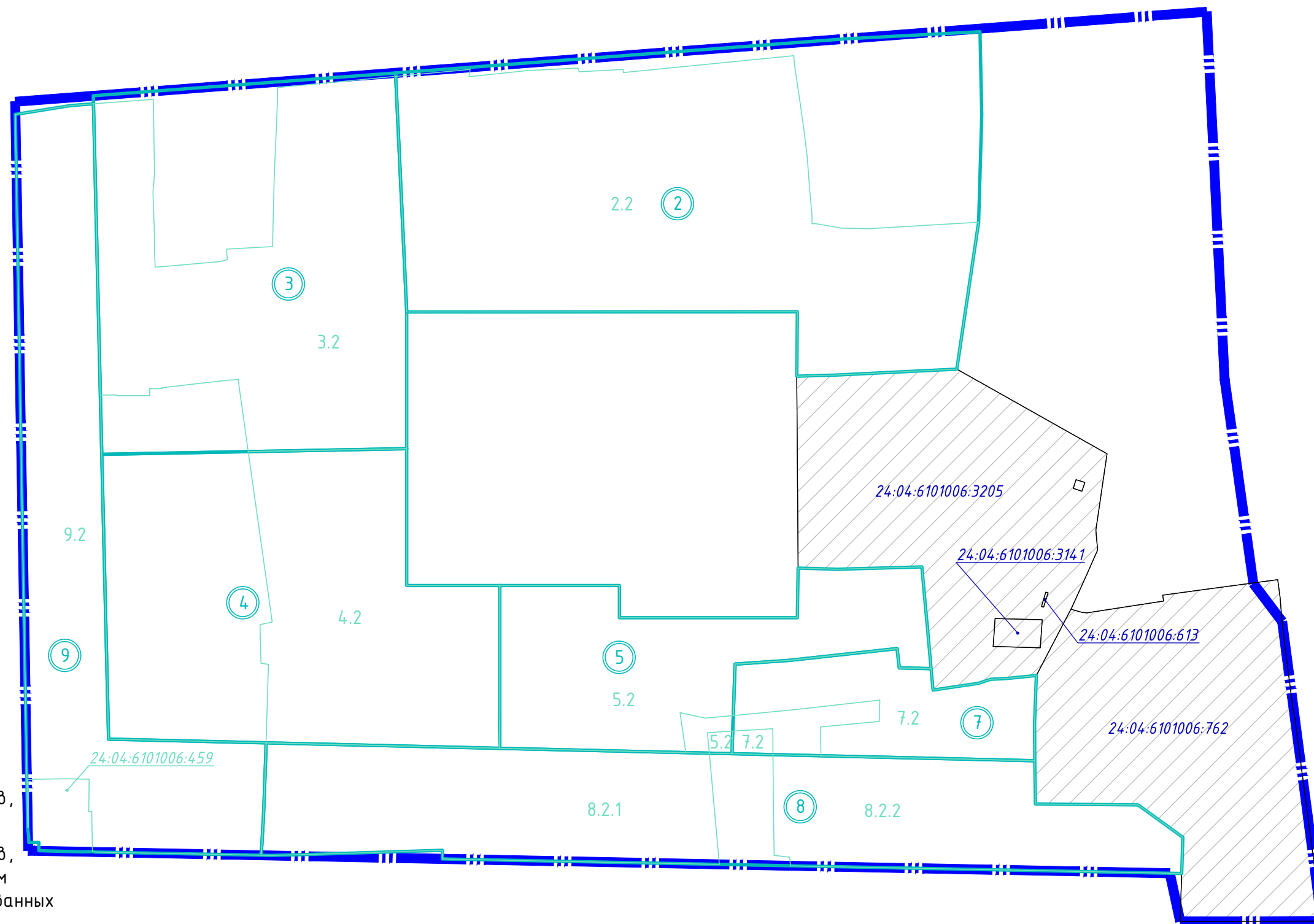
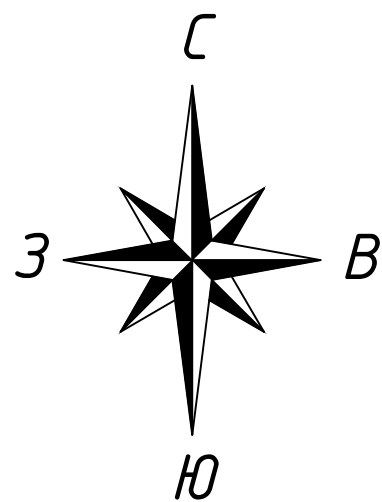


ПРОЕКТ ПЛАНИРОВКИ И МЕЖЕВАНИЯ

территории жилого квартала №8, расположенного между улиц: Центральная, Пархоменко, Советская, Чкалова
 Чертеж межевания территории. 3 этап освоения




УСЛОВНЫЕ ОБОЗНАЧЕНИЯ



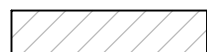
Граница проектирования



Границы земельных участков, образуемых на 3 этапе



Границы земельных участков, стоящих на государственном кадастровом учете, образованных на предыдущем этапе



Земельные участки, стоящие на государственном кадастровом учете

24:04:6101006:375
2.1.1

Номер участка, стоящего на государственном кадастровом учете



Условный номер образуемого земельного участка

Согласовано

Взам. инв. №

Подп. и дата

Инв. № подл.