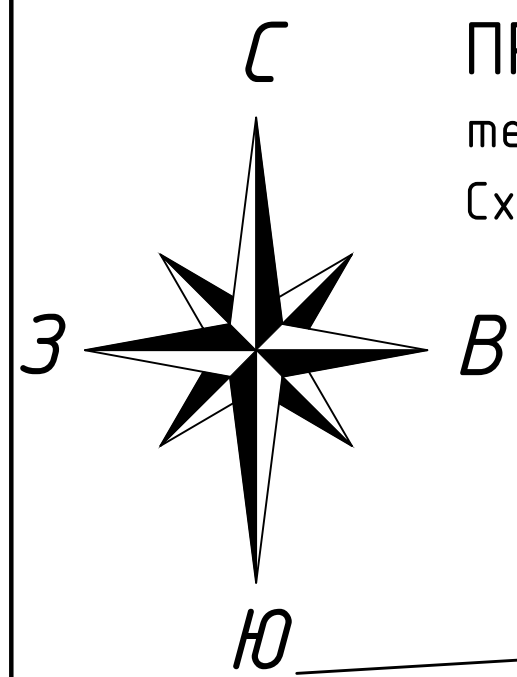


# ПРОЕКТ ПЛАНИРОВКИ И МЕЖЕВАНИЯ

территории жилого квартала №8, расположенного между улиц: Центральная, Пархоменко, Советская, Чкалова











Схема границ зон с особыми условиями использования территорий. М1:1000

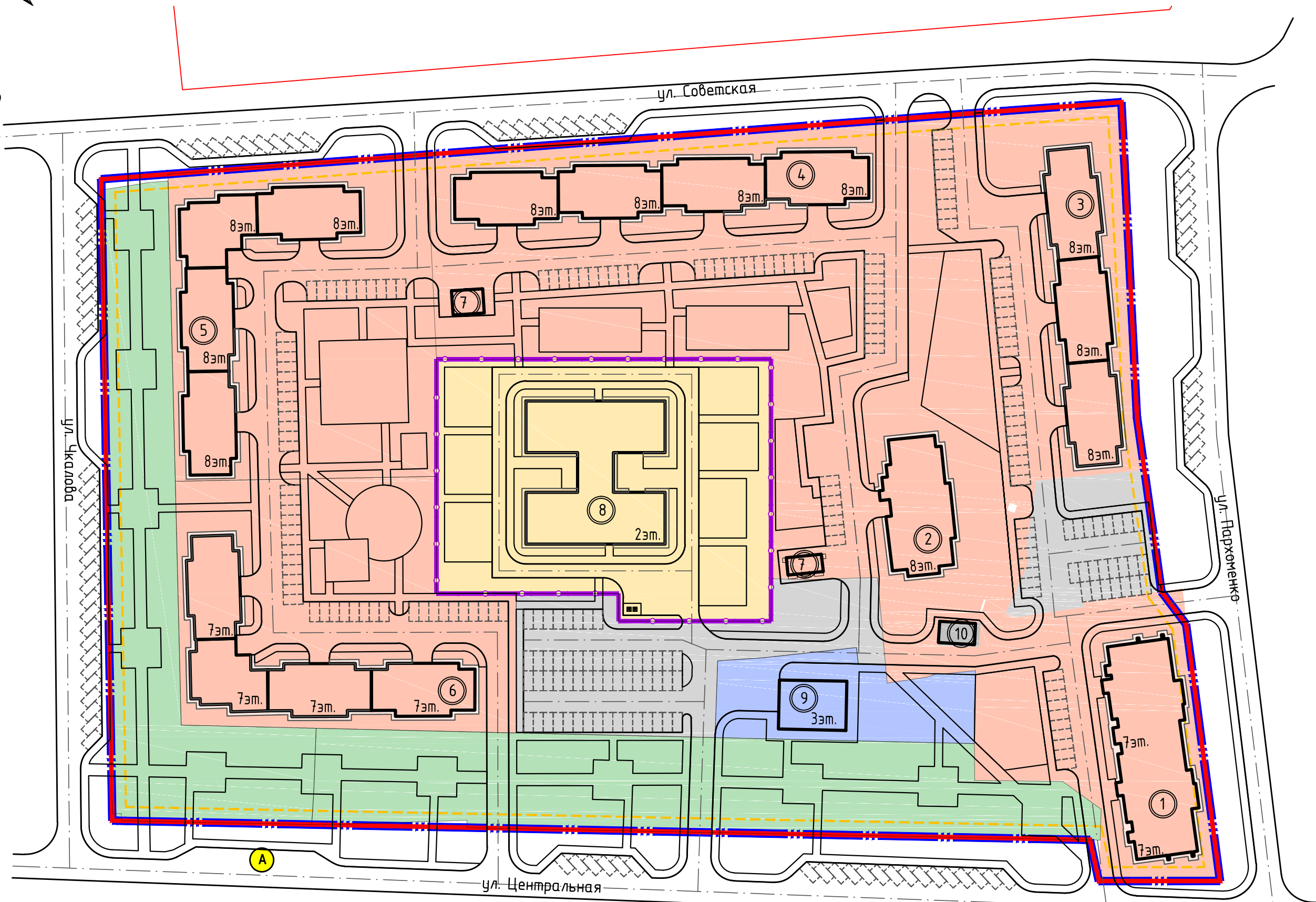


## ЭКСПЛИКАЦИЯ ЗДАНИЙ И СООРУЖЕНИЙ



Номер на плане	Наименование	Примечание
1	Жилой дом со встроенными административными помещениями	существ.
2	Жилой дом	проект.
3	Жилой дом	проект.
4	Жилой дом	проект.
5	Жилой дом	проект.
6	Жилой дом	проект.
7	Трансформаторная подстанция	проект.
8	Детский сад на 135 мест	проект.
9	Торговое здание	проект.
10	Трансформаторная подстанция	существ.

### УСЛОВНЫЕ ОБОЗНАЧЕНИЯ

-  Граница проектирования
-  Красная линия
-  Линия отступа от красной линии, в целях определения места допустимого размещения зданий, строений, сооружений
-  Ограждение территорий социального назначения
- Функциональное зонирование**
-  многоквартирные жилые дома
-  внешкольные детские учреждения
-  магазины товаров первой необходимости
-  объекты инженерной инфраструктуры
-  территории общего пользования, в части размещения проезжих частей
-  территории общего пользования, в части размещения зеленых насаждений



Согласовано			
Изм. №	Подп. и дата	Взам. инв. №	
Инв. № подл.			

					10-2018-ПП.2		
					Красноярский край, Березовский район, пгт. Березовка		
Изм.	Кол. ч.	Лист № док.	Подп.	Дата	Проект планировки и межевания территории жилого квартала №8, расположенного между улиц: Центральная, Пархоменко, Советская, Чкалова		
Разработал	Тюшенина			05.19	Стадия	Лист	Листов
					ПП	7	
Н.контроль	Иванова			05.19	000 "Добродом-24"		