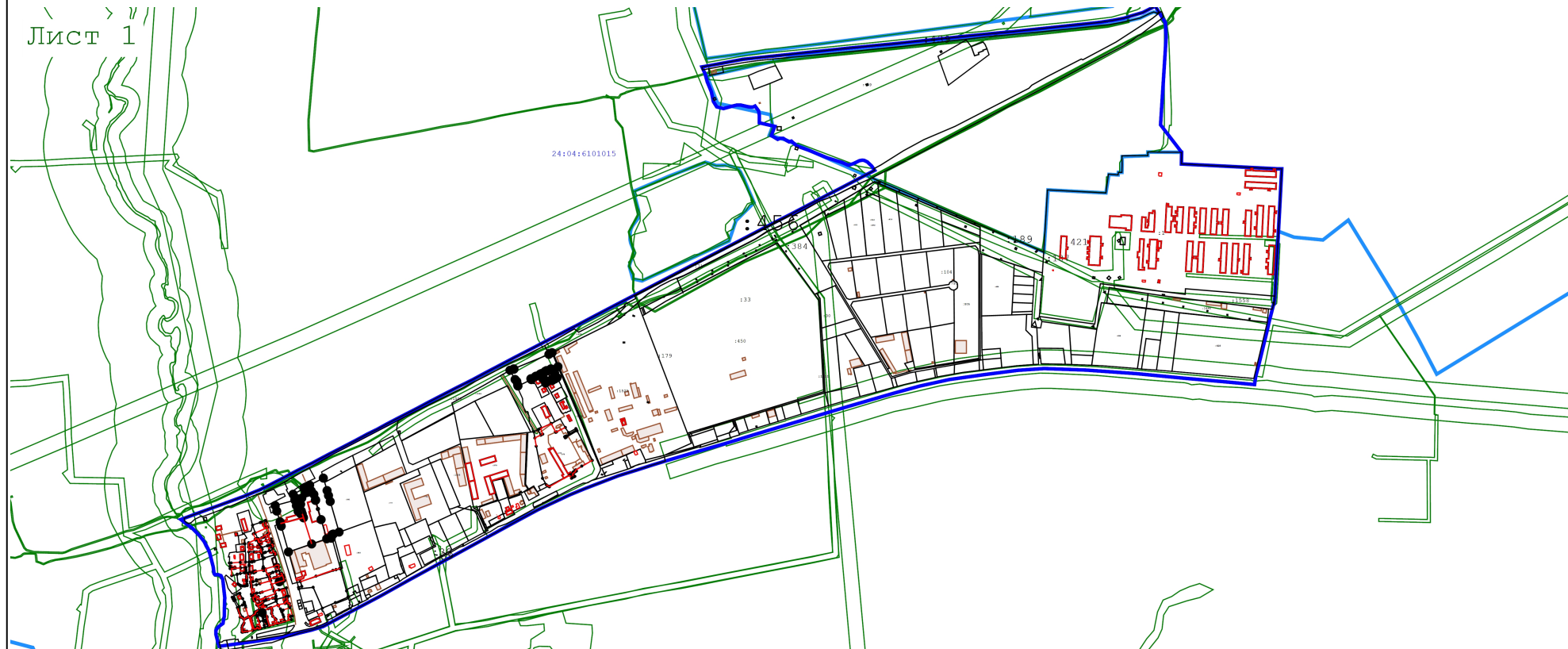






Схема границ земельных участков

Лист 1



Масштаб 1:20 000

Условные обозначения:

-  - Существующая часть границы, имеющиеся в ГКН сведения о которой достаточны для определения ее местоположения
-  - Вновь образованная часть границы, сведения о которой достаточны для определения ее местоположения
-  - Характерная точка границы, сведения о которой позволяют однозначно определить ее положение на местности
-  - Граница кадастрового квартала

24:04:6605001 - кадастровый номер квартала

Схема границ земельных участков

Лист 2



Масштаб 1:1 500

Условные обозначения:

условные обозначения представлены на листе № 1

Схема границ земельных участков

Лист 3



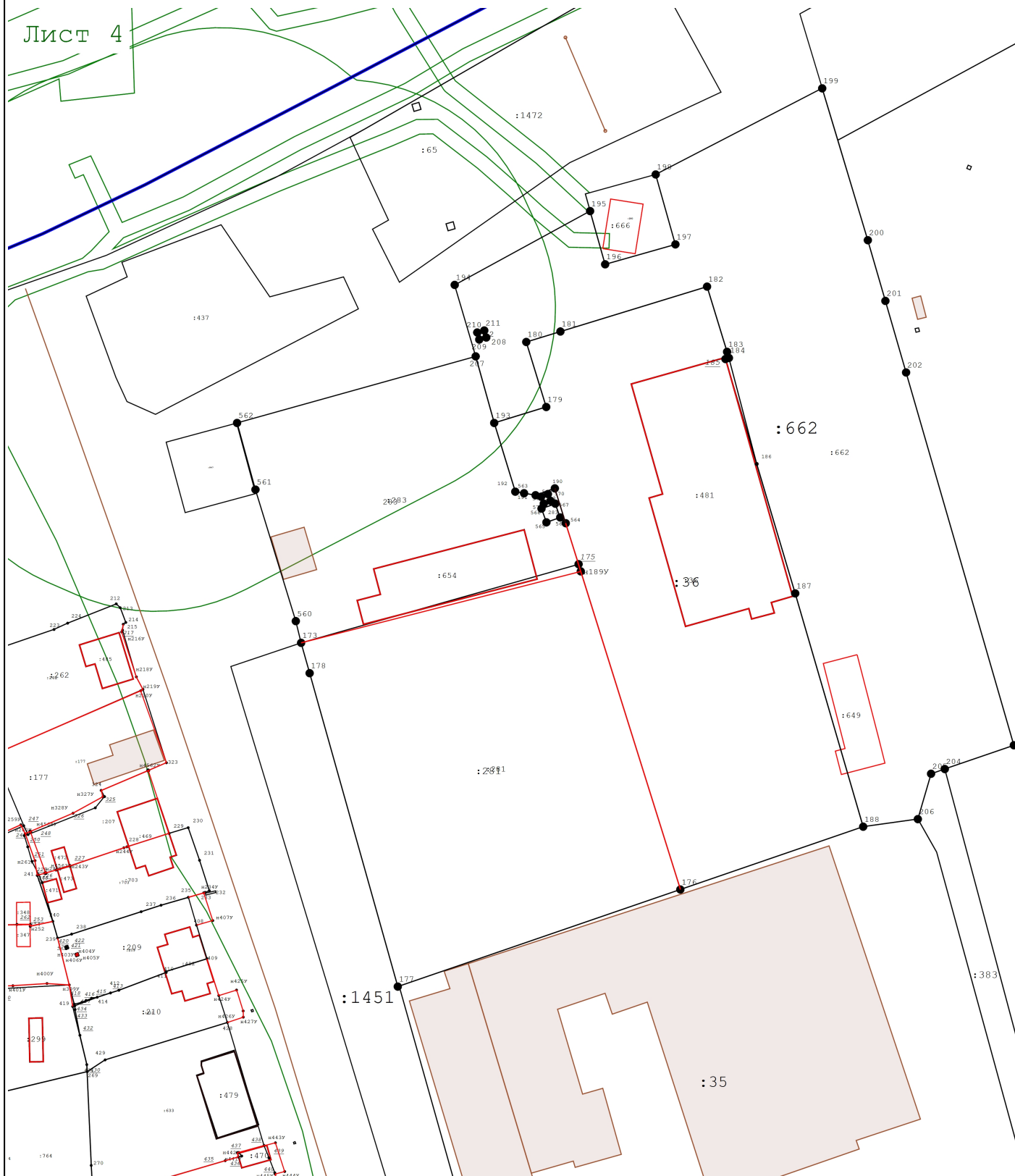
Масштаб 1:1 500

Условные обозначения:

условные обозначения представлены на листе № 1

Схема границ земельных участков

Лист 4



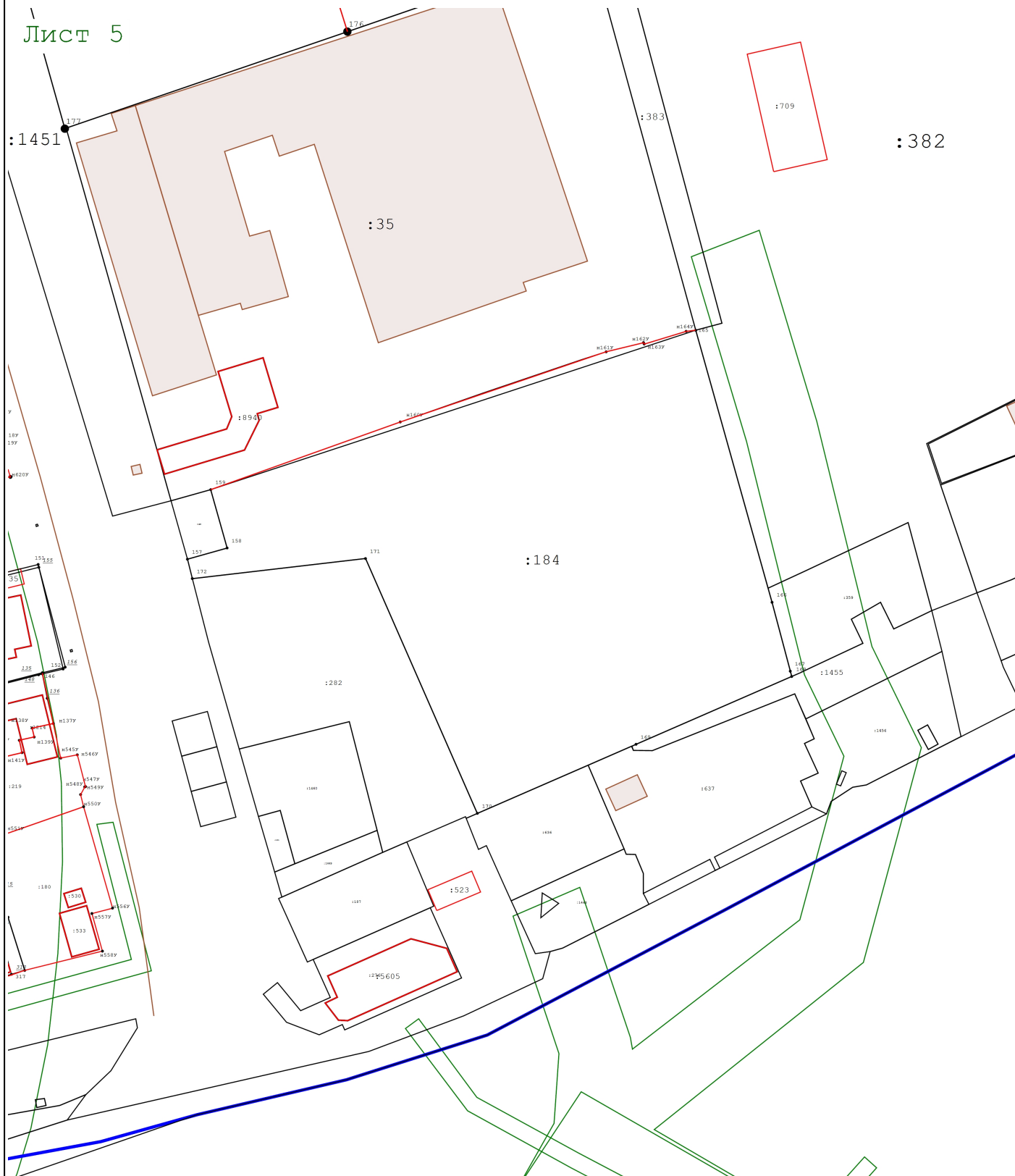
Масштаб 1:1 500

Условные обозначения:

условные обозначения представлены на листе № 1

Схема границ земельных участков

Лист 5



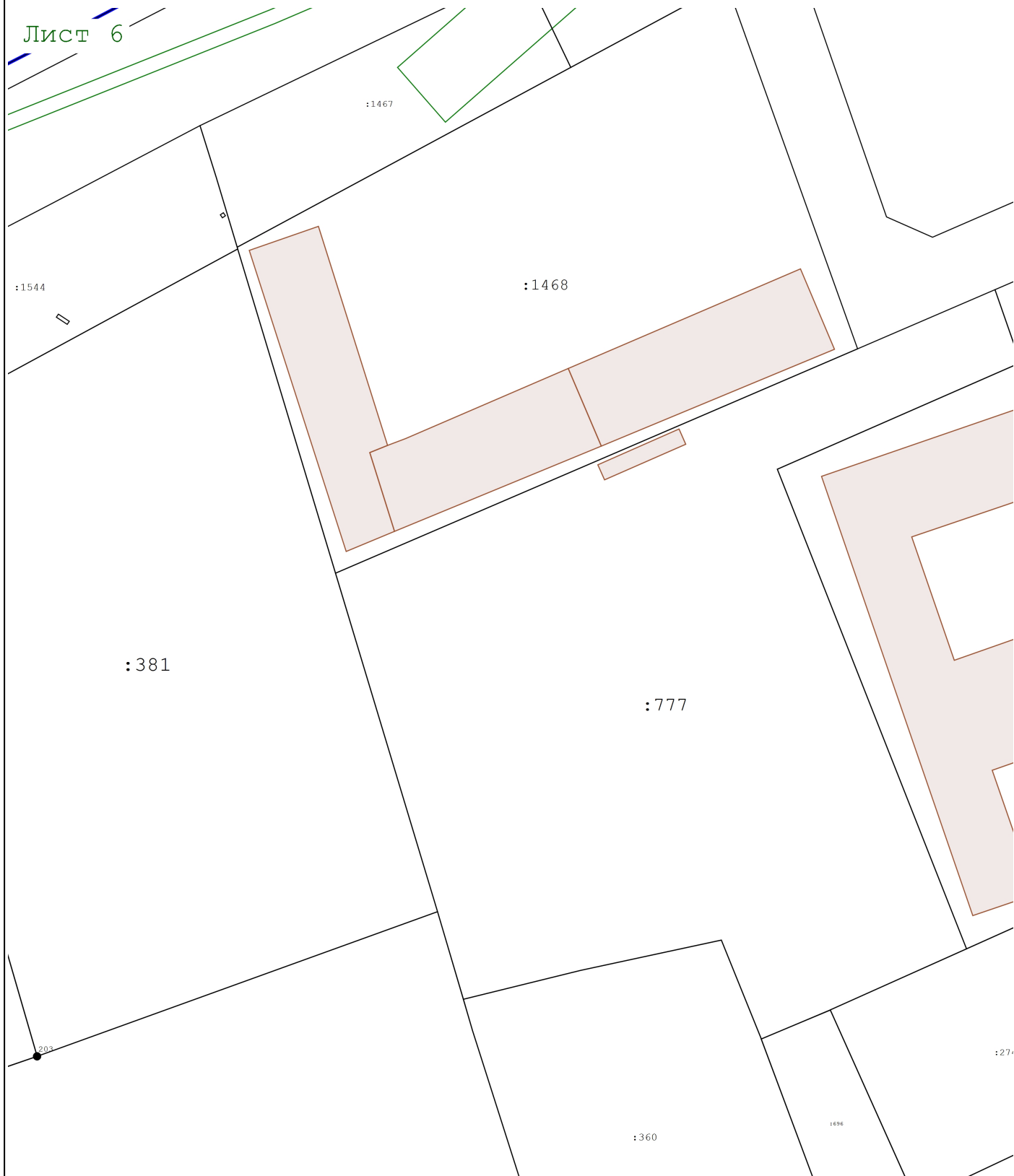
Масштаб 1:1 500

Условные обозначения:

условные обозначения представлены на листе № 1

Схема границ земельных участков

Лист 6



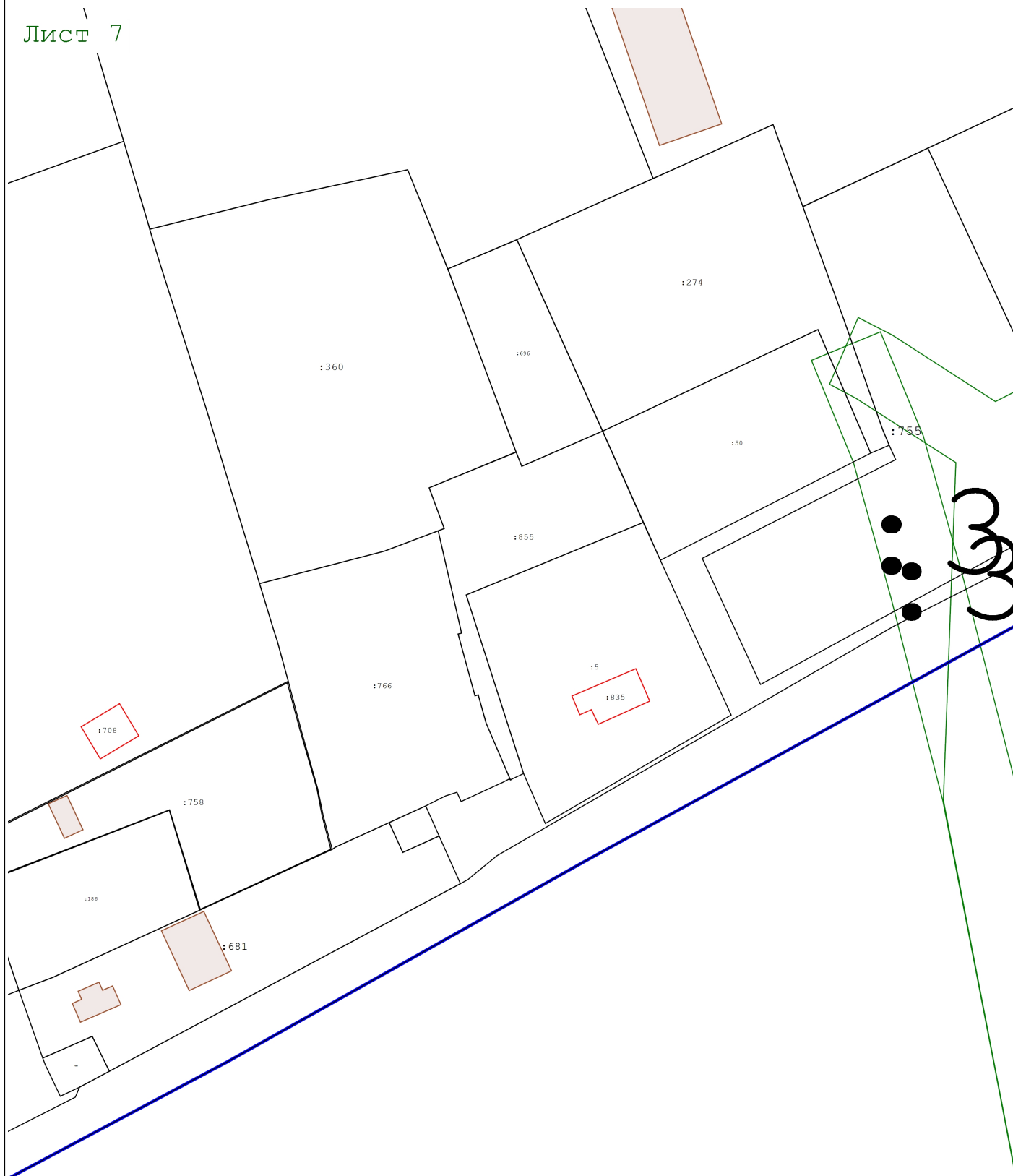
Масштаб 1:1 500

Условные обозначения:

условные обозначения представлены на листе № 1

Схема границ земельных участков

Лист 7



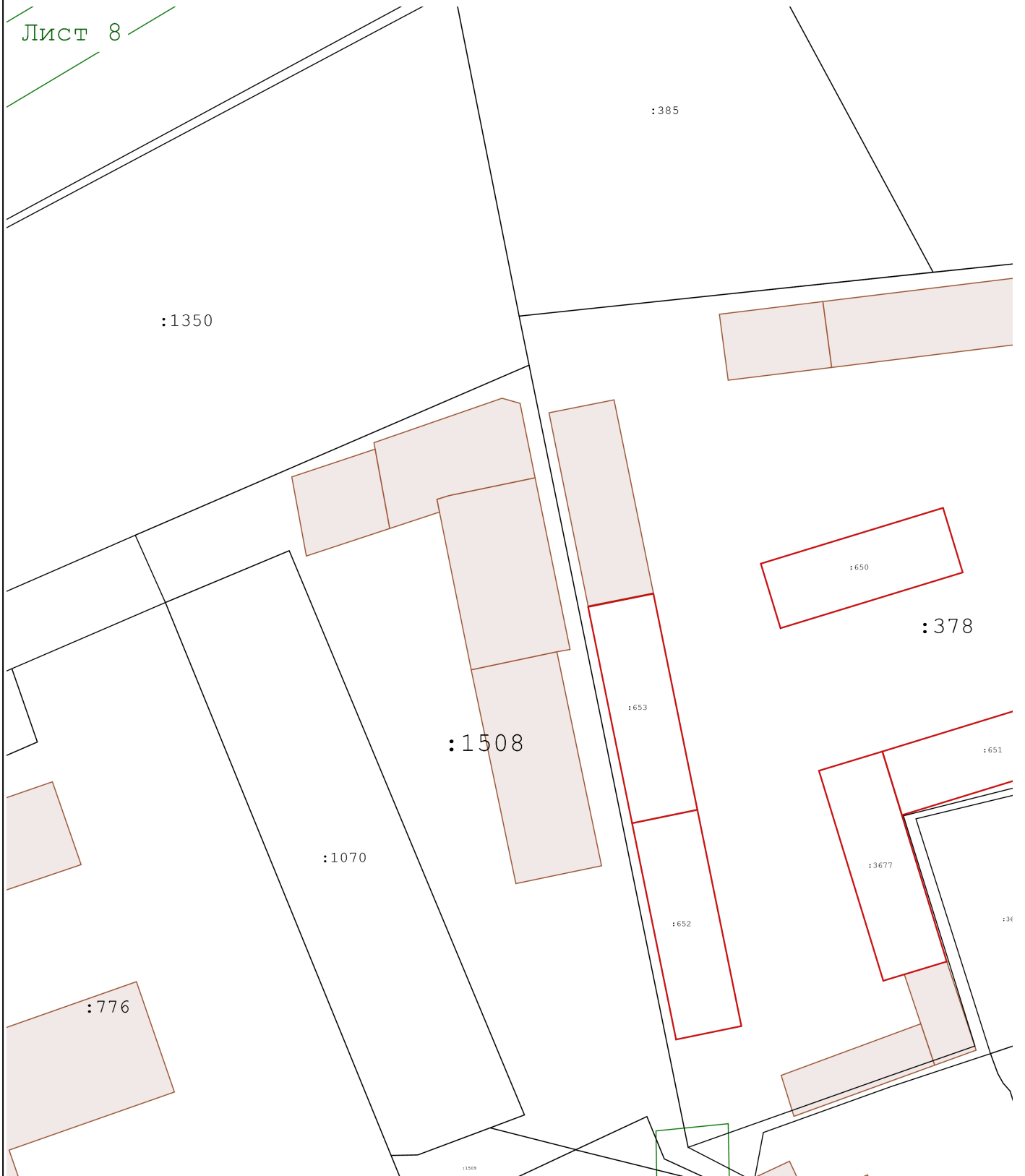
Масштаб 1:1 500

Условные обозначения:

условные обозначения представлены на листе № 1

Схема границ земельных участков

Лист 8



Масштаб 1:1 500

Условные обозначения:

условные обозначения представлены на листе № 1

Схема границ земельных участков

Лист 9



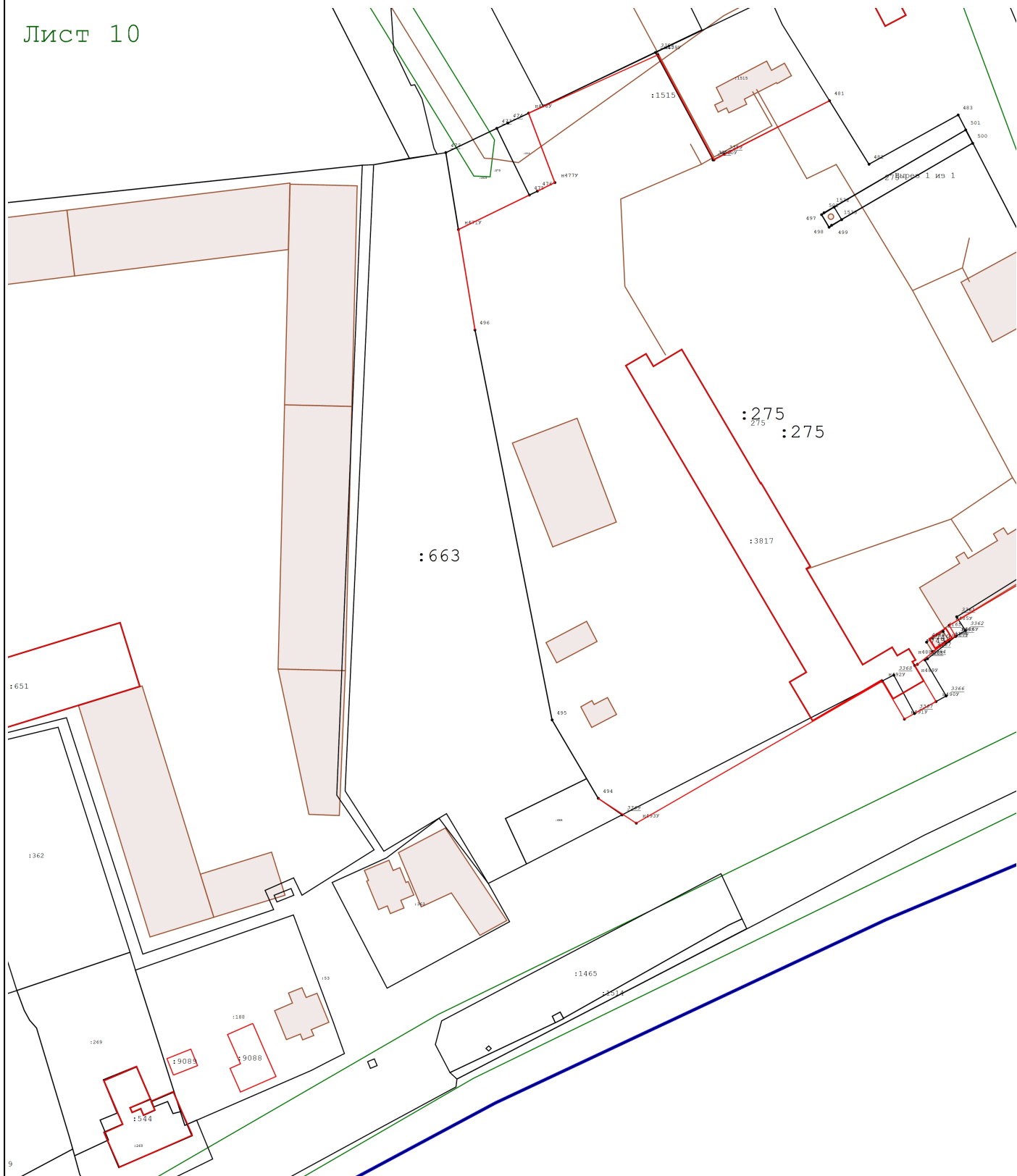
Масштаб 1:1 500

Условные обозначения:

условные обозначения представлены на листе № 1

Схема границ земельных участков

Лист 10



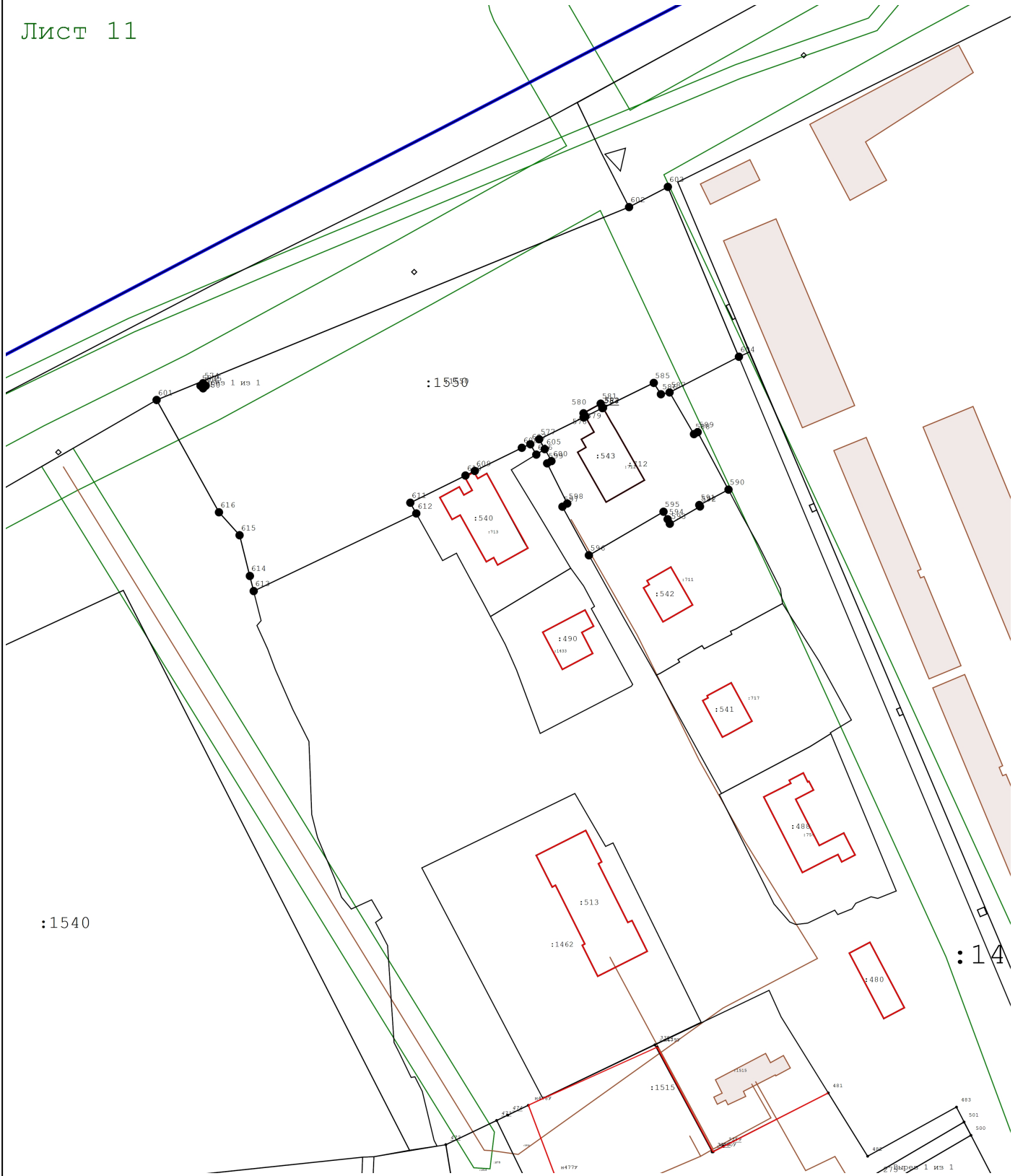
Масштаб 1:1 500

Условные обозначения:

условные обозначения представлены на листе № 1

Схема границ земельных участков

Лист 11



Масштаб 1:1 500

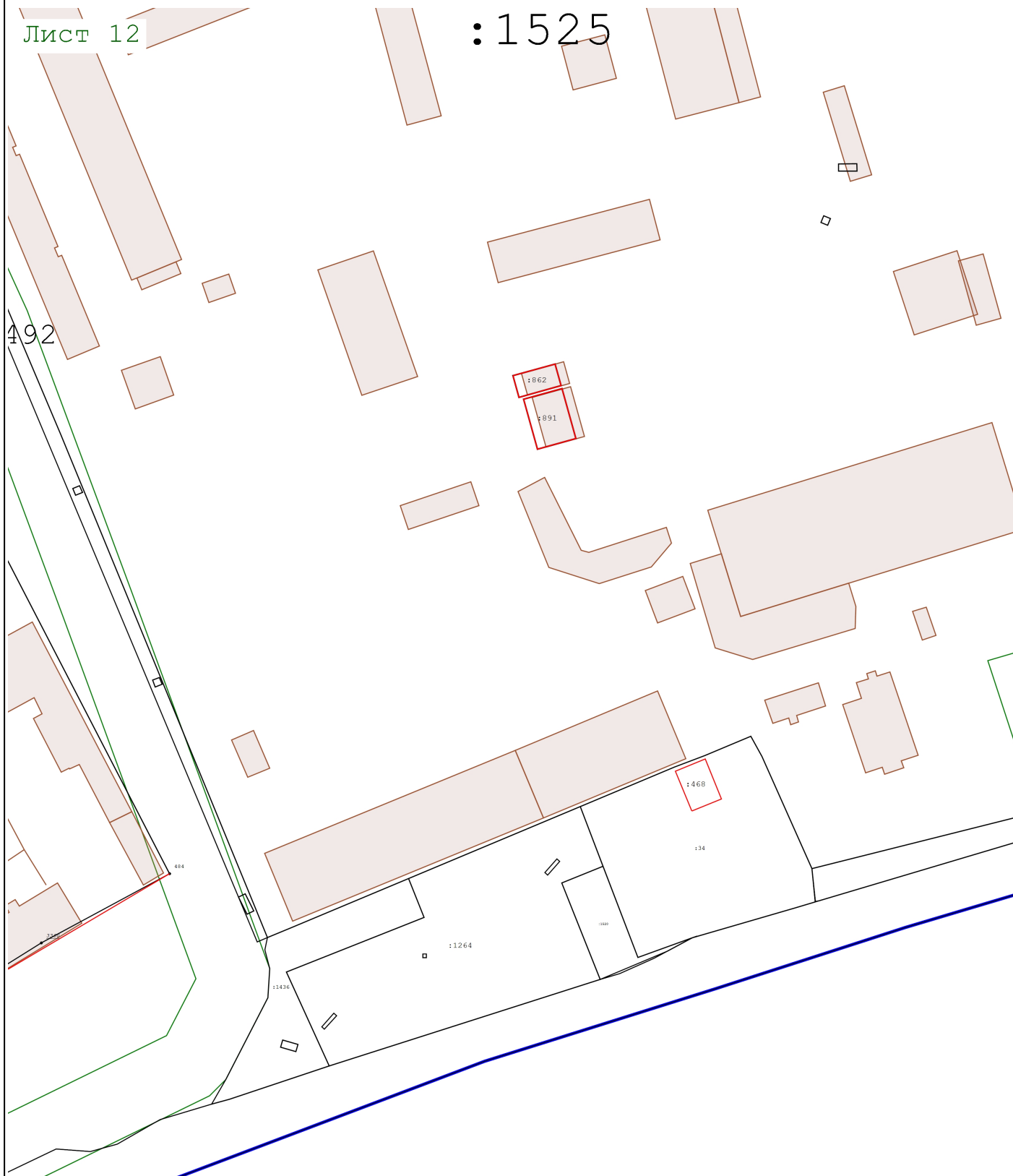
Условные обозначения:

условные обозначения представлены на листе № 1

Схема границ земельных участков

Лист 12

: 1525



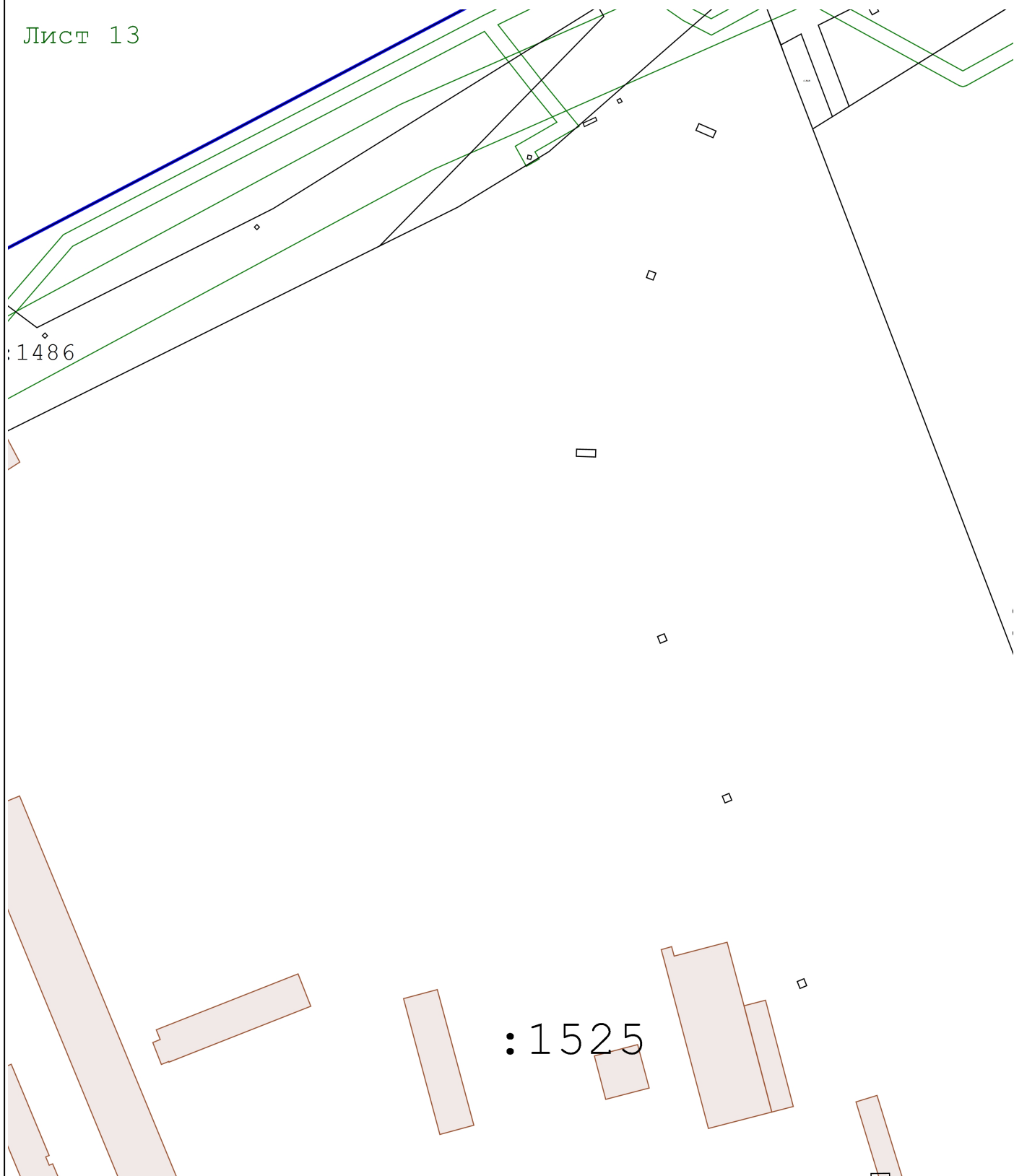
Масштаб 1:1 500

Условные обозначения:

условные обозначения представлены на листе № 1

Схема границ земельных участков

Лист 13



: 1486

: 1525

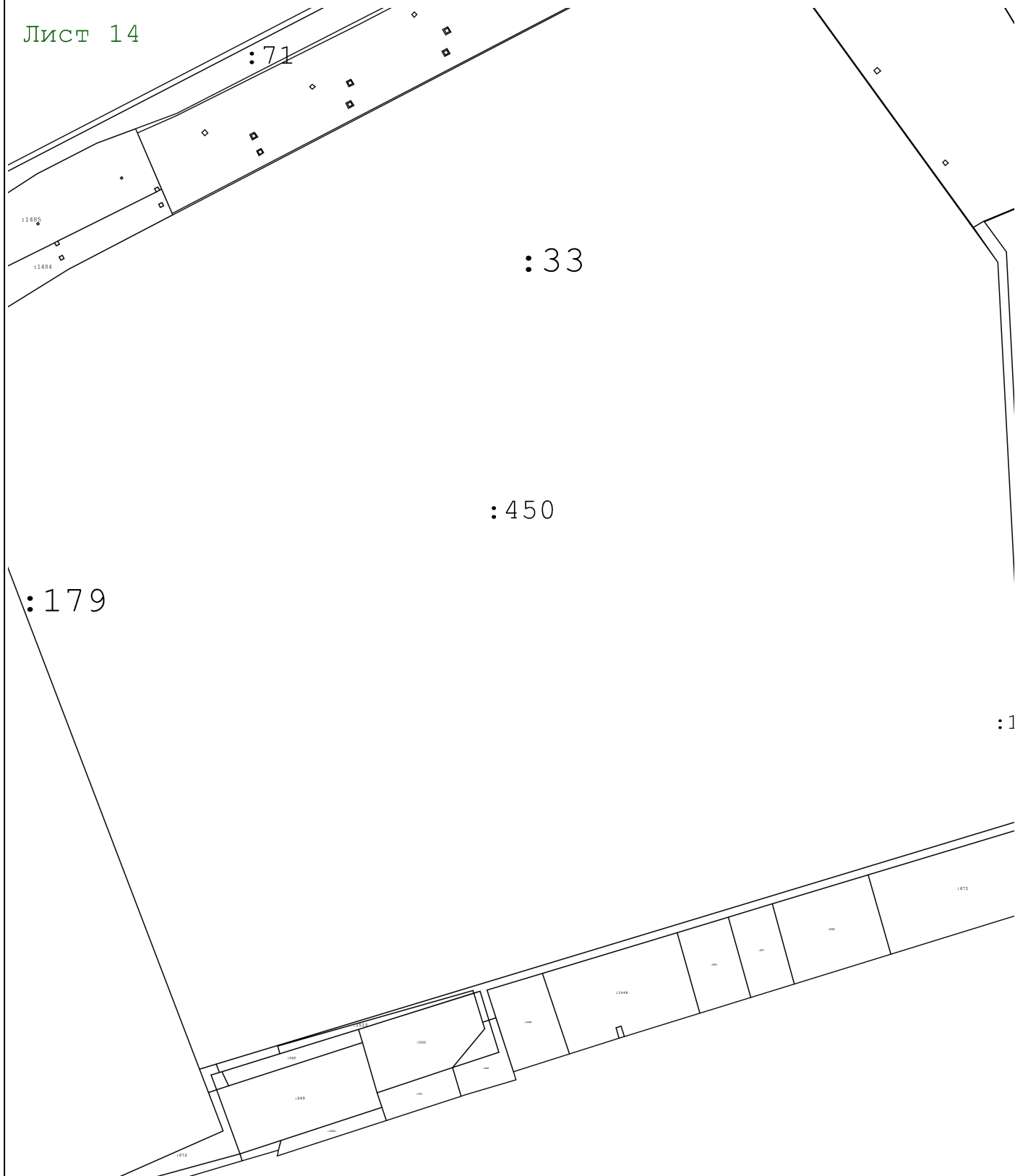
Масштаб 1:1 500

Условные обозначения:

условные обозначения представлены на листе № 1

Схема границ земельных участков

Лист 14



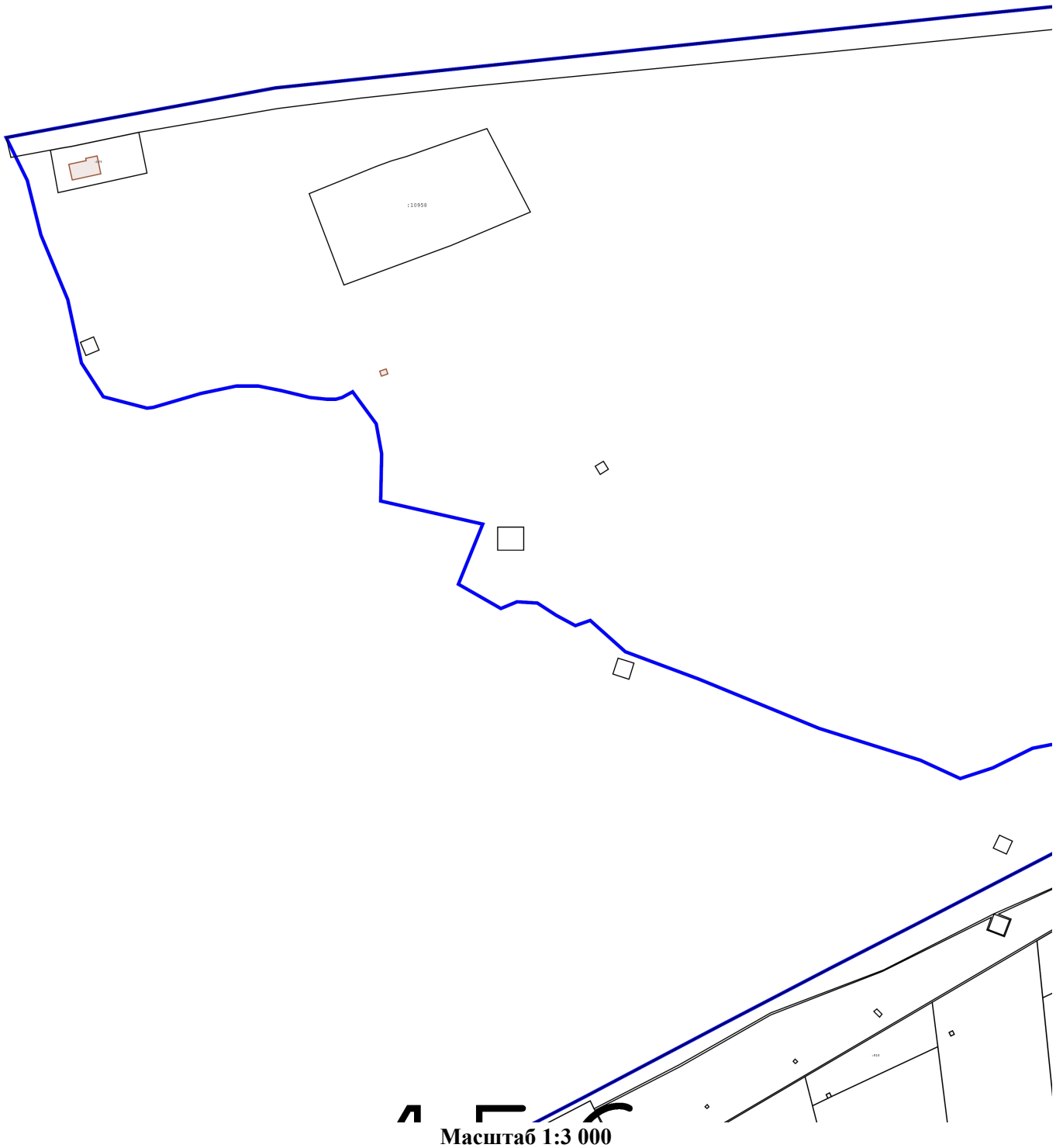
Масштаб 1:3 000

Условные обозначения:

условные обозначения представлены на листе № 1

Схема границ земельных участков

Лист 16



Масштаб 1:3 000

Условные обозначения:

условные обозначения представлены на листе № 1

Схема границ земельных участков

Лист 17



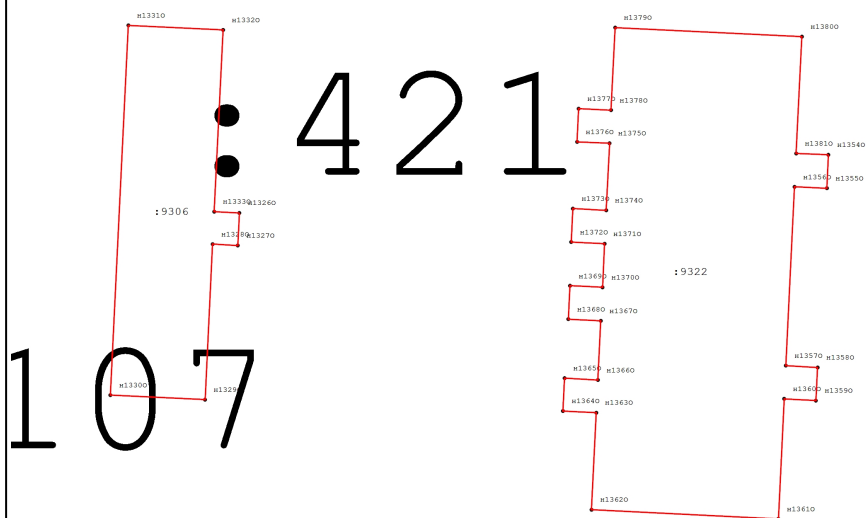
Масштаб 1:3 000

Условные обозначения:

условные обозначения представлены на листе № 1

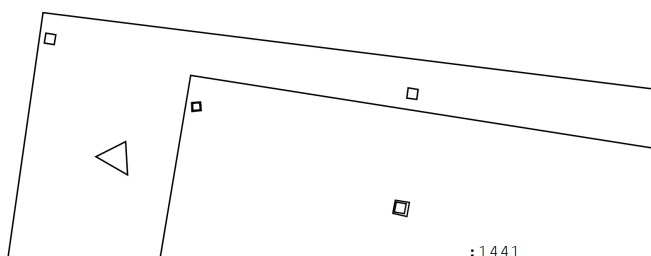
Схема границ земельных участков

Лист 18



107

80:00
82:10

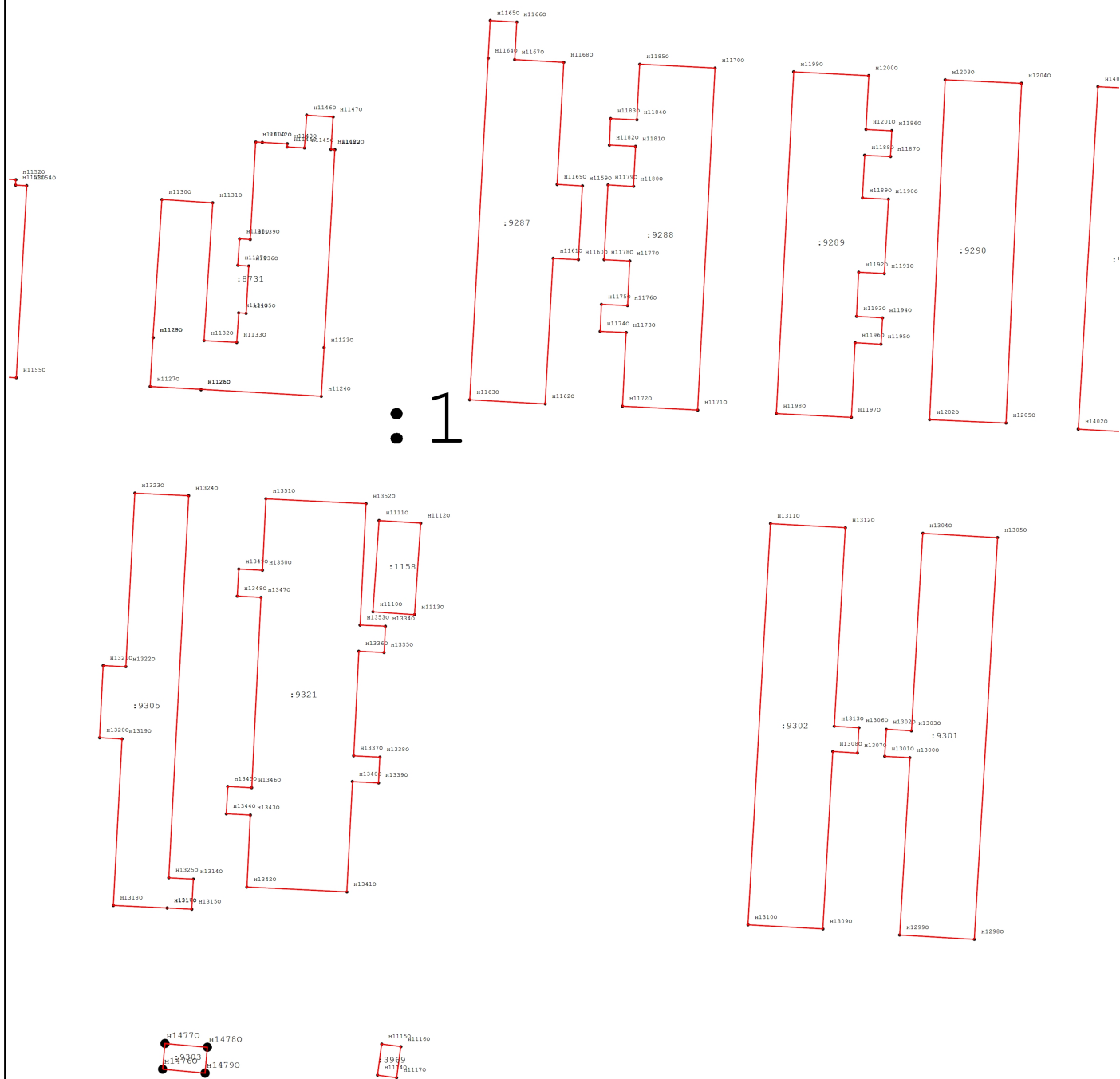


Масштаб 1:1 500

Условные обозначения:

условные обозначения представлены на листе № 1

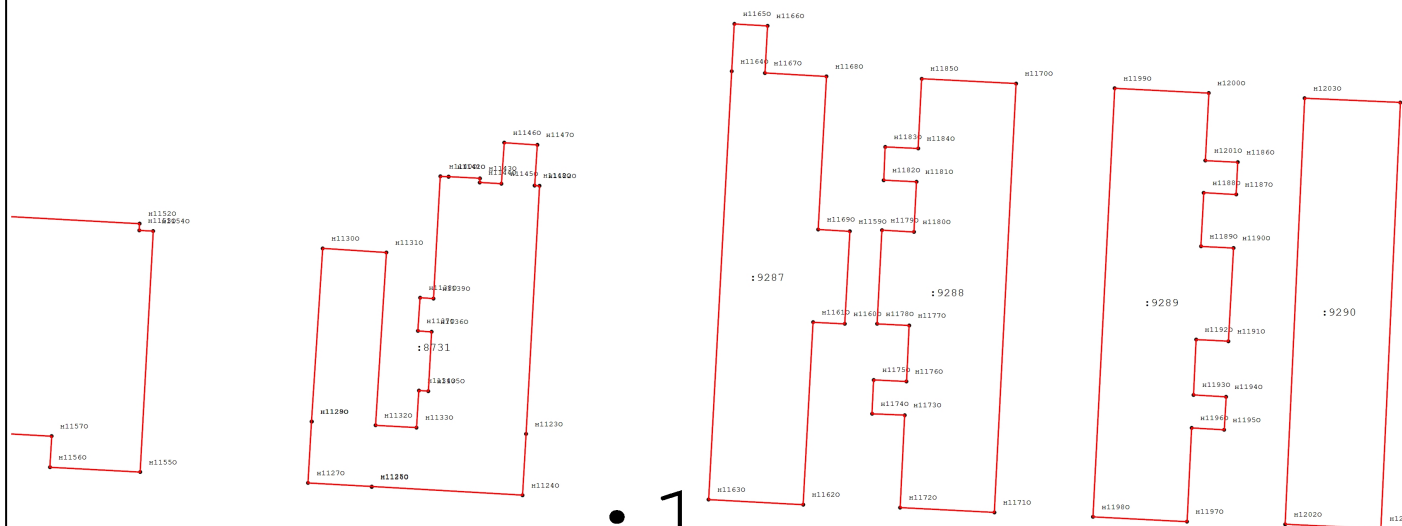
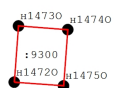
Схема границ земельных участков



Масштаб 1:1 500

Схема границ земельных участков

Лист 20



: 1

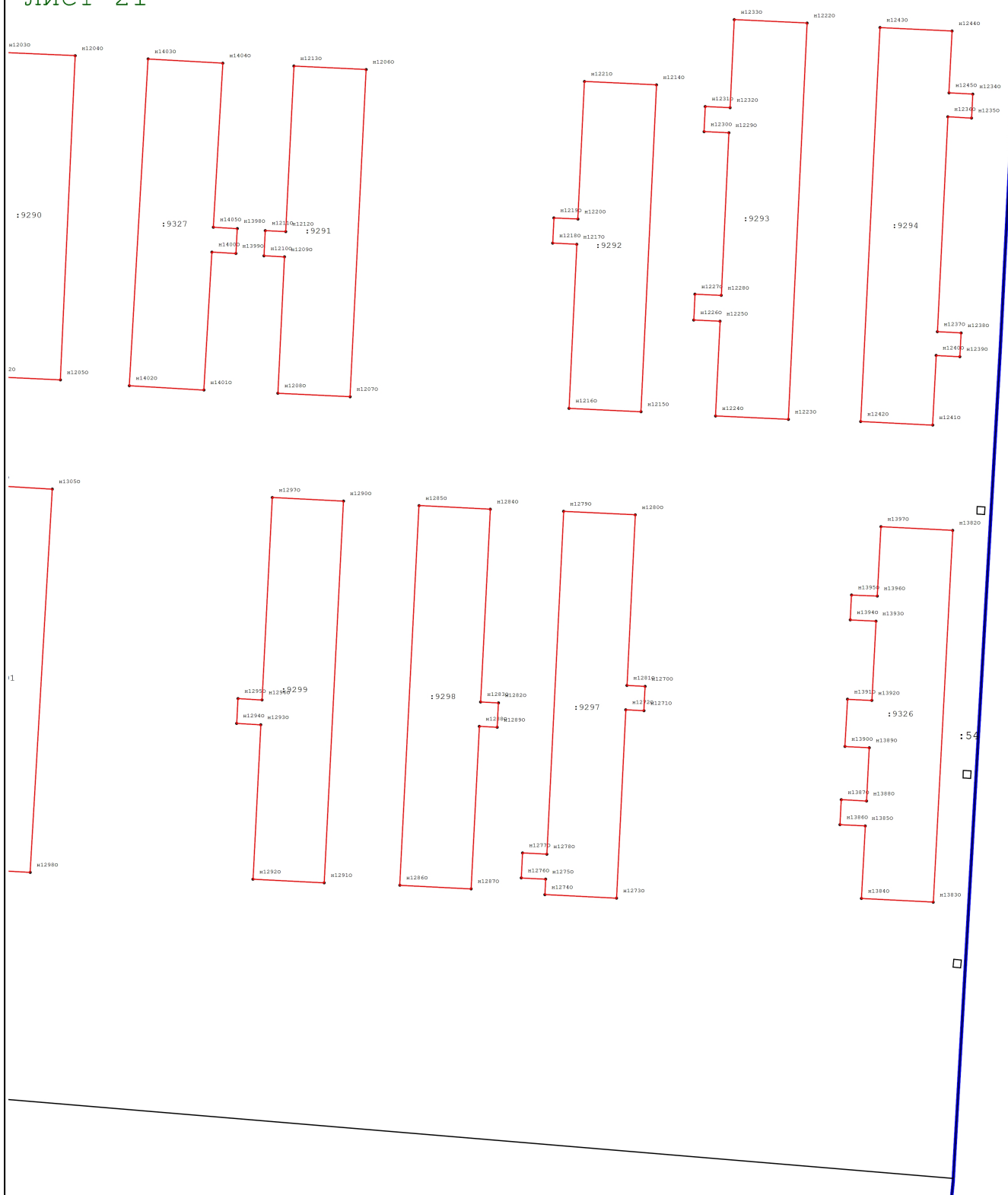
Масштаб 1:1 500

Условные обозначения:

условные обозначения представлены на листе № 1

Схема границ земельных участков

Лист 21



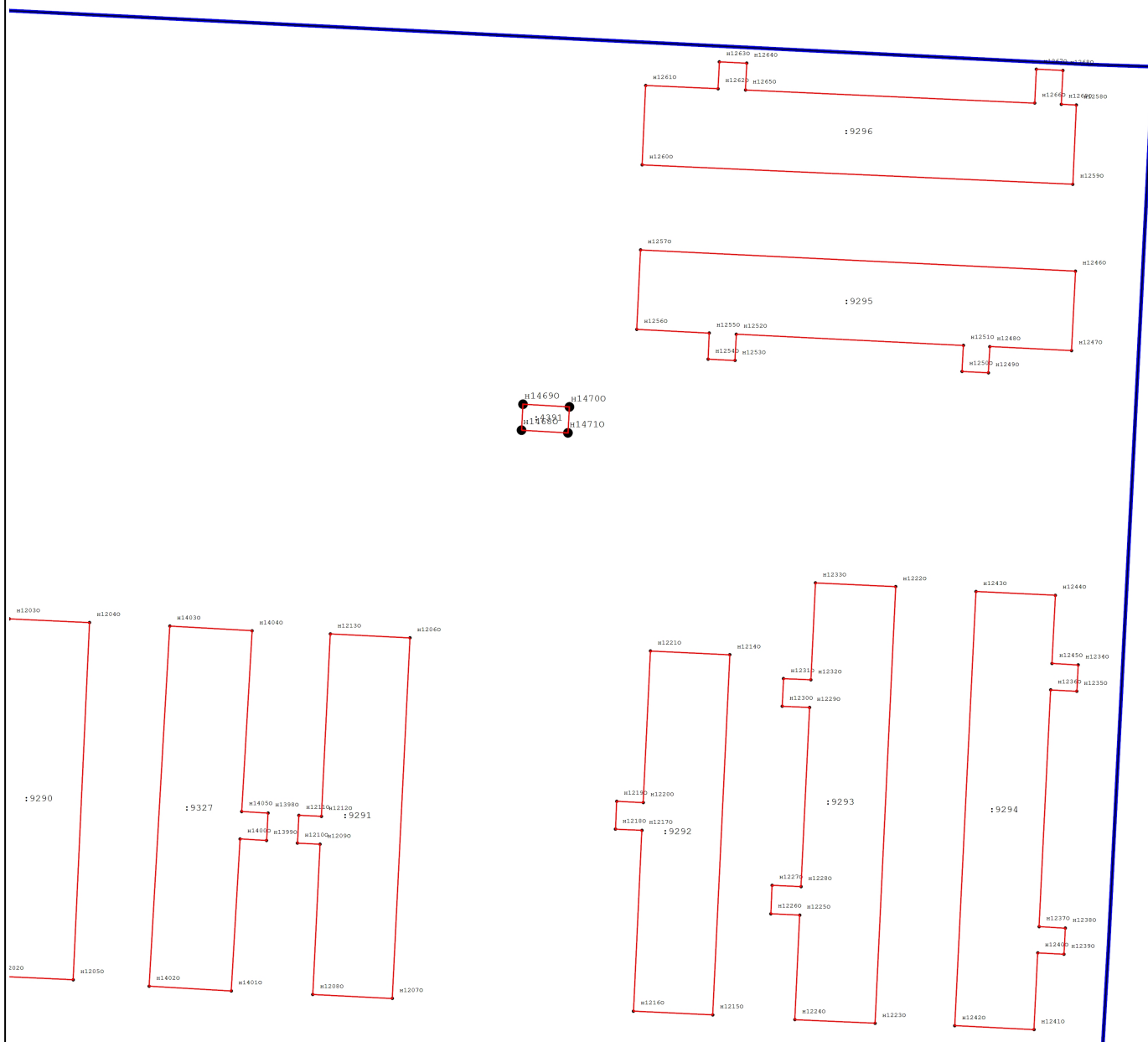
Масштаб 1:1 500

Условные обозначения:

условные обозначения представлены на листе № 1

Схема границ земельных участков

Лист 22



Масштаб 1:1 500

Условные обозначения:

условные обозначения представлены на листе № 1