
Регистрационный номер СРО–П–018-19082009 (96)

Заказчик – Филько П.А

**ПРОЕКТ МЕЖЕВАНИЯ ТЕРРИТОРИИ В ГРАНИЦАХ КВАРТАЛА 24:06:6101017,
РАСПОЛОЖЕННОГО ПО УЛ. ТРАКТОВАЯ В ПОСЕЛКЕ БЕРЕЗОВКА
БЕРЕЗОВСКОГО РАЙОНА КРАСНОЯРСКОГО КРАЯ**

ДОКУМЕНТАЦИЯ ПО ПЛАНИРОВКЕ ТЕРРИТОРИИ

Проект межевания территории

Основная часть

210-09.24/24-ПМТ



СПЕЦДОРПРОЕКТ

Общество с ограниченной ответственностью

«СпецДорПроект»

660028, г. Красноярск, ул. Омская, 28

Телефон: +7 (391) 228-99-55

sdp24@mail.ru

Регистрационный номер СРО–П–018-19082009 (96)

Заказчик – Филько П.А.

**ПРОЕКТ МЕЖЕВАНИЯ ТЕРРИТОРИИ В ГРАНИЦАХ КВАРТАЛА 24:06:6101017,
РАСПОЛОЖЕННОГО ПО УЛ. ТРАКТОВАЯ В ПОСЕЛКЕ БЕРЕЗОВКА
БЕРЕЗОВСКОГО РАЙОНА КРАСНОЯРСКОГО КРАЯ**

ДОКУМЕНТАЦИЯ ПО ПЛАНИРОВКЕ ТЕРРИТОРИИ

Проект межевания территории

Основная часть

210-09.24/24-ПМТ

Главный инженер проекта

Генеральный директор

М.В. Худяков



Н.К. Баландин

2024

Согласовано

Взам. инв. №



Подпись и дата

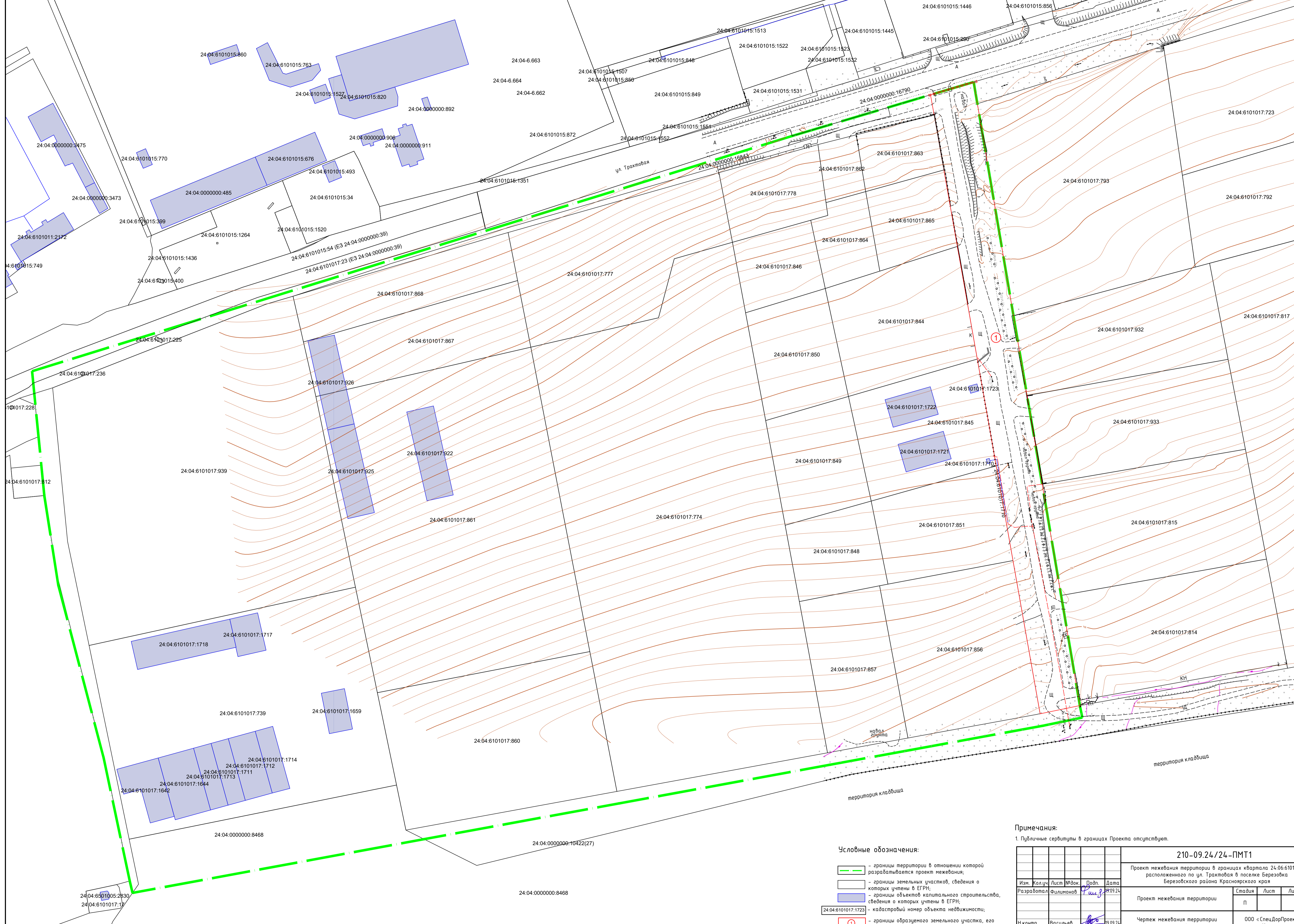
Инв. № подл.

Номер тома	Обозначение	Наименование	Примечание
Проект межевания территории			
1		Основная часть проекта межевания территории	
	210-09.24/24-ПМТ1	Проект межевания территории. Графическая часть	
	210-09.24/24-ПМТ-ТЧ	Проект межевания территории. Текстовая часть	
2		Материалы по обоснованию проекта межевания территории	
	210-09.24/24-ПМТ2	Материалы по обоснованию проекта межевания территории. Графическая часть	

Согласовано	

Взам. инв. №	
Подпись и дата	

210-09.24/24-ПМТ-СП					
Изм.	Кол.уч.	Лист	№ док.	Подпись	Дата
Разработал		Филимонов			09.24
Н.контр.		Васильев			09.24
ГИП		Худяков			09.24
Состав проектной документации					
			Стадия	Лист	Листов
			П		1
ООО «СпецДорПроект» г. Красноярск					



- Условные обозначения:**
- - границы территории в отношении которой разрабатывается проект межевания;
 - границы земельных участков, сведения о которых учтены в ЕГРН;
 - границы объектов капитального строительства, сведения о которых учтены в ЕГРН;
 - кадастровый номер объекта недвижимости;
 - 1 - границы образуемого земельного участка, его условный номер.

Примечания:

1. Публичные сервитуты в границах Проекта отсутствуют.

210-09.24/24-ПМТ1					
Проект межевания территории в границах квартала 24-06:6101017, расположенного по ул. Тракторная в поселке Березовка Березовского района Красноярского края					
Изм.	Кол.чл.	Лист	№ док.	Подп.	Дата
Разработал	Филимонов			<i>Филимонов</i>	19.09.24
Проект межевания территории				Стадия	Лист
				П	1
Н.контр.	Васильев			<i>Васильев</i>	19.09.24
ГИП	Худяков			<i>Худяков</i>	19.09.24
Чертеж межевания территории (основная часть) М 1:1000				ООО «СпецДорПроект» г. Красноярск	

1. Перечень и сведения о площади образуемых земельных участков, в том числе возможные способы их образования

Таблица 1 – Перечень образуемых земельных участков.

№ п/п	Условное обозначение образуемого земельного участка	Площадь образуемого земельного участка, м ²	Кадастровый квартал/ кадастровый номер исходного земельного участка	Способ образования земельного участка	Местоположение	Категория земель
1	1	11529	24:04:6101017	образование земельного участка из земель, находящихся в государственной или муниципальной собственности	Российская Федерация, Красноярский край, Березовский муниципальный район, поселок Березовка	Земли населенных пунктов

В границах проекта межевания территории изменяемые земельные участки отсутствуют.

Таблица 2 – Перечень координат характерных точек образуемых земельных участков.

Участок 1

Номер точки	Координаты (МСК 167, зона 4)	
	X	Y
1	633354,42	116294,20
2	633454,82	116276,43
3	633516,82	116265,46
4	633586,82	116253,08
5	633660,64	116240,01
6	633710,72	116231,15
7	633746,72	116224,78
8	633759,92	116222,40
9	633763,22	116233,37
10	633768,32	116250,68
11	633754,08	116253,09
12	633615,26	116276,73
13	633562,94	116285,64
14	633504,86	116295,53
16	633431,97	116307,94

Взам. инв. №	
Подпись и дата	
Инв. № подл.	

Изм.	Кол.уч.	Лист	№ док.	Подпись	Дата	210-09.24/24-ПМТ-ТЧ	Лист
------	---------	------	--------	---------	------	---------------------	------

