

Регистрационный номер СРО–П–018-19082009 (96)

Заказчик – ФКУ Упрдор «Енисей»

**РАСХОДЫ НА МЕРОПРИЯТИЯ ПО ПОВЫШЕНИЮ УРОВНЯ ОБУСТРОЙСТВА
АВТОМОБИЛЬНЫХ ДОРОГ ФЕДЕРАЛЬНОГО ЗНАЧЕНИЯ. УСТРОЙСТВО
СТАЦИОНАРНОГО ЭЛЕКТРИЧЕСКОГО ОСВЕЩЕНИЯ НА АВТОМОБИЛЬНОЙ
ДОРОГЕ Р-255 «СИБИРЬ» НОВОСИБИРСК – КЕМЕРОВО – КРАСНОЯРСК –
ИРКУТСК НА УЧАСТКАХ КМ 560+000 – КМ 561+500 (Н.П. КАШТАН),
КМ 842+000 – КМ 846+000 (Н.П. БЕРЕЗОВКА), КМ 940+800 – КМ 942+250
(Н.П. НОВОПЯТНИЦКОЕ), КМ 1100+200 – КМ 1101+550 (Н.П. СУЛЕМКА),
КРАСНОЯРСКИЙ КРАЙ**

ПРОЕКТ МЕЖЕВАНИЯ ТЕРРИТОРИИ

Основная часть

100-12.19/24-ПМТ2.1

Том 2

Регистрационный номер СРО–П–018-19082009 (96)

Заказчик – ФКУ Упрдор «Енисей»

**РАСХОДЫ НА МЕРОПРИЯТИЯ ПО ПОВЫШЕНИЮ УРОВНЯ ОБУСТРОЙСТВА
АВТОМОБИЛЬНЫХ ДОРОГ ФЕДЕРАЛЬНОГО ЗНАЧЕНИЯ. УСТРОЙСТВО
СТАЦИОНАРНОГО ЭЛЕКТРИЧЕСКОГО ОСВЕЩЕНИЯ НА АВТОМОБИЛЬНОЙ
ДОРОГЕ Р-255 «СИБИРЬ» НОВОСИБИРСК – КЕМЕРОВО – КРАСНОЯРСК –
ИРКУТСК НА УЧАСТКАХ КМ 560+000 – КМ 561+500 (Н.П. КАШТАН),
КМ 842+000 – КМ 846+000 (Н.П. БЕРЕЗОВКА), КМ 940+800 – КМ 942+250
(Н.П. НОВОПЯТНИЦКОЕ), КМ 1100+200 – КМ 1101+550 (Н.П. СУЛЕМКА),
КРАСНОЯРСКИЙ КРАЙ**

ПРОЕКТ МЕЖЕВАНИЯ ТЕРРИТОРИИ

Основная часть

100-12.19/24-ПМТ2.1

Том 2

Главный инженер проекта

П.Г. Васильев

Генеральный директор

Н.К. Баландин

2019

Согласовано

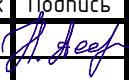


Взам. инб. №

Подпись и дата

Инб. № подл.

Содержание

Введение.....	4
1 Перечень и сведения о площади образуемых земельных участков, в том числе возможные способы их образования.....	5
1.1 Публичные сервитуты	5
2 Перечень и сведения о площади образуемых земельных участков, которые будут отнесены к территориям общего пользования или имуществу общего пользования, в том числе в отношении которых предполагаются резервирование и (или) изъятие для государственных или муниципальных нужд	7
3 Вид разрешенного использования образуемых земельных участков.....	10
4 Сведения о границах территории, в отношении которой утвержден проект межевания	12
4.1 Участок 1 км 560+000 – км 561+500 п. Каштан	12
4.2 Участок 2 км 842+000 – км 846+000 п. Березовка	13
4.3 Участок 3 км 940+800 – км 942+250 с. Новопятницкое	18
4.4 Участок 4 км 1100+200 – км 1101+550 п. Сулемка.....	19

Согласовано							100-12.19/24-ПМТ2.1								
	Взам. инв. №														
	Подпись и дата														
	Инд. № подл.														
Изм.	Кол. уч.	Лист	№ док	Подпись	Дата	Содержание тома						Стадия	Лист	Листов	
Разработал	Ассаульянова		06.19	000 «СпецДорПроект» г. Красноярск								П	1	1	
Н.контр.	Саломатов		06.19												
ГИП	Васильев		06.19												

Введение

Проект межевания территории разработан в составе документации по планировке территории объекта «Расходы на мероприятия по повышению уровня обустройства автомобильных дорог федерального значения. Устройство стационарного электрического освещения на автомобильной дороге Р-255 «Сибирь» Новосибирск – Кемерово – Красноярск – Иркутск на участках км 560+000 – км 561+500 (н.п. Каштан), км 842+000 – км 846+000 (н.п. Березовка), км 940+800 – км 942+250 (н.п. Новопятницкое), км 1100+200 – км 1101+550 (н.п. Сулемка), Красноярский край» на основании Распоряжения Росавтодора №594-р от 13.03.2019 О подготовке документации по планировке территории в соответствии с Градостроительным кодексом Российской Федерации и иными требованиями действующего законодательства Российской Федерации.

Проект межевания территории подготовлен в целях:

1. Определения местоположения границ образуемых земельных участков;
2. Установления красных линий в связи с образованием земельных участков, которое влечет за собой изменение границ территорий общего пользования.

Инв. № подл.	Подпись и дата	Взам. инв. №							Лист
			100-12.19/24-ПМТ2.1						1
Изм.	Кол. уч.	Лист	№ док	Подпись	Дата				

1 Перечень и сведения о площади образуемых земельных участков, в том числе возможные способы их образования

Устройство стационарного электрического освещения на автомобильной дороге Р-255 «Сибирь» Новосибирск – Кемерово – Красноярск – Иркутск в Красноярском крае предусмотрено на 4 на участках:

- 1 участок км 560+000 – км 561+500 п. Каштан;
- 2 участок км 842+000 – км 846+000 п. Березовка;
- 3 участок км 940+800 – км 942+250 с. Новопятницкое;
- 4 участок км 1100+200 – км 1101+550 п. Сулемка.

Основные характеристики образуемых земельных участков, а так же способы их образования указаны в таблице 1.

В зоне размещения проектируемых объектов, в соответствии со сведениями Федерального информационного ресурса (Публичной кадастровой карты), на участке 1 (км 560+000 – км 561+500 п. Каштан) и участке 3 (км 940+800 – км 942+250 с. Новопятницкое) находятся земельные участки с кадастровыми номерами 24:06:0000000:1205 и 24:40:0000000:7177, учтенные в Едином государственном реестре недвижимости со статусов «Временный». Указанные земельные участки подлежат снятию с государственного кадастрового учета.

1.1 Публичные сервитуты

В границах зон размещения проектируемого освещения в п. Березовка и п. Сулемка планируется установление публичных сервитутов на земельных участках ОАО «Российские железные дороги», в соответствии с главой V.7. Земельного кодекса Российской Федерации.

Таблица 2 – Сведения о планируемых публичных сервитутах.

№ п/п	Кадастровый номер земельного участка, в границах которого планируется установить публичный сервитут	Категория земель	Площадь исходного земельного участка, кв.м.	Правообладатель	Вид права	Площадь публичного сервитута, кв.м.
км 842+000 – км 846+000 п. Березовка						
1	24:50:0000000:34(чзу1)	Земли населенных пунктов	1311204	Российская Федерация	Собственность	576
				ОАО «Российские железные дороги»	Аренда	
км 1100+200 – км 1101+550 п. Сулемка						
2	24:28:0000000:48(чзу1)	Земли промышленности	2932513	Российская Федерация	Собственность	6539
				ОАО «Российские железные дороги»	Аренда	

Взам. инв. №	
Подпись и дата	
Инв. № подл.	

Изм.	Кол. уч.	Лист	№ док	Подпись	Дата	100-12.19/24-ПМТ.2.1	Лист
							2

3	24:28:0000000:48(чзу2)	Земли промышленности	2932513	Российская Федерация	Собственность	986
				ОАО «Российские железные дороги»	Аренда	

Инв. № подл.	Подпись и дата	Взам. инв. №					100-12.19/24-ПМТ2.1	Лист
			Изм.	Кол. уч.	Лист	№ док		Подпись

Таблица 1 – Характеристики образуемых земельных участков.

№ п/п	Местоположение земельного участка	Условный номер образуемого земельного участка (перечень контуров)	Категория земель, определенная документацией по планировке территории	Вид разрешенного использования, определенный документацией по планировке территории	Правообладатель	Вид права	Площадь образуемого земельного участка, кв. м.	Способ образования земельного участка
Участок 1 км 560+000 – км 561+500 п. Каштан								
1	Российская Федерация, Красноярский край, Боготольский район, муниципальное образование Большекоскульский сельсовет	24:06:4402003:3У1	Земли промышленности, энергетики, транспорта, связи, радиовещания, телевидения, информатики, земли для обеспечения космической деятельности, земли обороны, безопасности и земли иного специального назначения	Автомобильный транспорт	-	Неограниченная государственная собственность	618	Образование земельных участков из земель, находящихся в государственной или муниципальной собственности
Участок 2 км 842+000 – км 846+000 п. Березовка								
2	Российская Федерация, Красноярский край, Березовский район, муниципальное образование поселок Березовка	24:04:0000000:3У1	Земли населенных пунктов	Земельные участки (территории) общего пользования	-	Неограниченная государственная собственность	23080	Образование земельных участков из земель, находящихся в государственной или муниципальной собственности
		24:04:0000000:3У1(1)					456	
		24:04:0000000:3У1(2)					508	
		24:04:0000000:3У1(3)					4888	
		24:04:0000000:3У1(4)					138	
		24:04:0000000:3У1(5)					71	
		24:04:0000000:3У1(6)					164	
		24:04:0000000:3У1(7)					444	
		24:04:0000000:3У1(8)					1067	
		24:04:0000000:3У1(9)					427	
		24:04:0000000:3У1(10)					68	
		24:04:0000000:3У1(11)					15	
		24:04:0000000:3У1(12)					2447	
		24:04:0000000:3У1(13)					483	
		24:04:0000000:3У1(14)					1750	
		24:04:0000000:3У1(15)					69	
		24:04:0000000:3У1(16)					108	
		24:04:0000000:3У1(17)					243	
		24:04:0000000:3У1(18)					641	
		24:04:0000000:3У1(19)					101	
24:04:0000000:3У1(20)	324							

		24:04:0000000:3У1(21)					5550	
		24:04:0000000:3У1(22)					38	
		24:04:0000000:3У1(23)					1	
		24:04:0000000:3У1(24)					2018	
		24:04:0000000:3У1(25)					910	
		24:04:0000000:3У1(26)					8	
		24:04:0000000:3У1(27)					143	
3	Российская Федерация, Красноярский край, Березовский район, муниципальное образование поселок Березовка	24:04:6101015:1466:3У1	Земли населенных пунктов	Земельные участки (территории) общего пользования	Аренда		710	Раздел земельного участка с сохранением исходного в измененных границах
4	Российская Федерация, Красноярский край, Березовский район, муниципальное образование поселок Березовка	24:04:6101015:1465:3У1	Земли населенных пунктов	Земельные участки (территории) общего пользования	-	Неразграниченная государственная собственность	190	
Участок 3 км 940+800 – км 942+250 с. Новопятницкое								
5	Российская Федерация, Красноярский край, Уярский район, Новопятницкий сельсовет, с. Новопятницкое	24:40:0000000:3У1	Земли населенных пунктов	Земельные участки (территории) общего пользования	-	Неразграниченная государственная собственность	5707	Образование земельных участков из земель, находящихся в государственной или муниципальной собственности
		24:40:0000000:3У1(1)					1172	
		24:40:0000000:3У1(2)					35	
		24:40:0000000:3У1(3)					568	
		24:40:0000000:3У1(4)					138	
		24:40:0000000:3У1(5)					1639	
		24:40:0000000:3У1(6)	2155					
6	Российская Федерация, Красноярский край, Уярский район, Новопятницкий сельсовет	24:40:0020301:3У2	Земли промышленности, энергетики, транспорта, связи, радиовещания, телевидения, информатики, земли для обеспечения космической деятельности, земли обороны, безопасности и земли иного специального назначения	Автомобильный транспорт	-	Неразграниченная государственная собственность	35	

Участок 4 км 1100+200 – км 1101+550 п. Сулемка

7	Российская Федерация, Красноярский край, Нижнеингашский район, Верхнеингашский сельсовет	24:28:0000000:3У1	Земли промышленности, энергетики, транспорта, связи, радиовещания, телевидения, информатики, земли для обеспечения космической деятельности, земли обороны, безопасности и земли иного специального назначения	Автомобильный транспорт	-	Неразграниченная государственная собственность	4952	Образование земельных участков из земель, находящихся в государственной или муниципальной собственности
		24:28:0000000:3У1(1)					2093	
		24:28:0000000:3У1(2)					350	
		24:28:0000000:3У1(3)					119	
		24:28:0000000:3У1(4)					1696	
		24:28:0000000:3У1(5)					694	

2 Перечень и сведения о площади образуемых земельных участков, которые будут отнесены к территориям общего пользования или имуществу общего пользования, в том числе в отношении которых предполагаются резервирование и (или) изъятие для государственных или муниципальных нужд

В соответствии с Федеральным законом от 08.11.2007 №257-ФЗ «Об автомобильных дорогах и о дорожной деятельности в Российской Федерации и о внесении изменений в отдельные законодательные акты Российской Федерации» автомобильные дороги федерального значения являются территориями общего пользования. образуемые земельные участки планируется отнести к постоянному оводу существующей автомобильной дороги Р-255 «Сибирь» Новосибирск – Кемерово – Красноярск – Иркутск.

Резервирование земель для государственных нужд осуществляется в установленных данной документацией по планировке территории зонах планируемого размещения линейных объектов федерального значения.

Таблица 5 – образуемые земельные участки, подлежащие резервированию.

№п/п	Условное обозначение земельного участка	Местоположение	Категория земель	Площадь, м ²	Вид права
км 560+000 – км 561+500 п. Каштан					
1	24:06:4402003:3У1	Российская Федерация, Красноярский край, Боготольский район, муниципальное образование Большекоскульский сельсовет	Земли промышленности, энергетики, транспорта, связи, радиовещания, телевидения, информатики, земли для обеспечения космической деятельности, земли обороны, безопасности и земли иного специального назначения	618	Земли государственная собственность на которые не разграничена
км 842+000 – км 846+000 п. Березовка					
2	24:04:0000000:3У1	Российская Федерация, Красноярский край, Березовский район, муниципальное образование поселок Березовка	Земли населенных пунктов	23080	Земли государственная собственность на которые не разграничена
3	24:04:6101015:1466:3У1	Российская Федерация, Красноярский край, Березовский район, муниципальное	Земли населенных пунктов	710	Аренда

Взам. инв. №	
Подпись и дата	
Инв. № подл.	

Изм.	Кол. уч.	Лист	№ док	Подпись	Дата	100-12.19/24-ПМТ.2.1	Лист 4
------	----------	------	-------	---------	------	----------------------	-----------

		образование поселок Березовка			
4	24:04:6101015 :1465:3У1	Российская Федерация, Красноярский край, Березовский район, муниципальное образование поселок Березовка	Земли населенных пунктов	190	Земли государственная собственность на которые не разграничена
км 940+800 – км 942+250 с. Новопятницкое					
5	24:40:0000000 :3У1	Российская Федерация, Красноярский край, Уярский район, муниципальное образование Новопятницкий сельсовет, с. Новопятницкое	Земли населенных пунктов	5707	Земли государственная собственность на которые не разграничена
6	24:40:0020301 :3У2	Российская Федерация, Красноярский край, Уярский район, муниципальное образование Новопятницкий сельсовет	Земли промышлен- ности, энергетики, транспорта, связи, радиовещания, телевидения, информатики, земли для обеспечения космической деятельности, земли обороны, безопасности и земли иного специального назначения	35	Земли государственная собственность на которые не разграничена
км 1100+200 – км 1101+550 п. Сулемка					
7	24:28:0000000 :3У1	Российская Федерация, Красноярский край, Нижнеингашский район, муниципальное образование Верхнеингашский сельсовет	Земли промышлен- ности, энергетики, транспорта, связи, радиовещания, телевидения, информатики, земли для обеспечения космической деятельности, земли обороны, безопасности и земли иного специального назначения	4952	Земли государственная собственность на которые не разграничена

Изъятие земельных участков для государственных нужд осуществляется в целях строительства объекта федерального значения: «Расходы на мероприятия по

Взам. инв. №	
Подпись и дата	
Инв. № подл.	

Изм.	Кол. уч.	Лист	№ док	Подпись	Дата	100-12.19/24-ПМТ2.1	Лист
							5

повышению уровня обустройства автомобильных дорог федерального значения. Устройство стационарного электрического освещения на автомобильной дороге Р-255 «Сибирь» Новосибирск – Кемерово – Красноярск – Иркутск на участках км 560+000 – км 561+500 (н.п. Каштан), км 842+000 – км 846+000 (н.п. Березовка), км 940+800 – км 942+250 (н.п. Новопятницкое), км 1100+200 – км 1101+550 (н.п. Сулемка), Красноярский край».

Таблица 6 – Образуемые земельные участки, подлежащие изъятию для государственных нужд

№ п/п	Местоположение земельного участка	Условный номер земельного участка	Категория земель	Площадь земельного участка, м ²	Право-обладатель	Вид права	Площадь изъятия, м ²
Участок 2 км 842+000 – км 846+000 п. Березовка							
1	Российская Федерация, Красноярский край, Березовский район, муниципальное образование поселок Березовка	24:04:6101015 :1466:3У1	Земли населенных пунктов	2553		Аренда	710
2	Российская Федерация, Красноярский край, Березовский район, муниципальное образование поселок Березовка	24:04:6101015 :1465:3У1	Земли населенных пунктов	1462	-	Земли государственная собственность на которые не разграничена	190

Взам. инв. №	
Подпись и дата	
Инв. № подл.	

Изм.	Кол. уч.	Лист	№ док	Подпись	Дата	100-12.19/24-ПМТ2.1	Лист
							6

3 Вид разрешенного использования образуемых земельных участков

Вид разрешенного использования образуемых земельных участков определяется исходя из: сведений, содержащихся в документах территориального планирования муниципальных образований, в границах которых расположены образуемые земельные участки; сведений Единого государственного реестра недвижимости соответствующей территории, а так же в соответствии с Приказом Минэкономразвития Российской Федерации от 01.09.2014 №540 «Об утверждении классификатора видов разрешенного использования земельных участков».

Таблица 6 – Виды разрешенного использования образуемых земельных участков.

№ п/п	Условное обозначение земельного участка/ Площадь, м ²	Местоположение	Категория земель, определенная документацией по планировке территории	Проектируемый вид разрешенного использования	Код (числовое обозначение) вида разрешенного использования земельного участка*
км 560+000 – км 561+500 п. Каштан					
1	24:06:4402003 :ЗУ1/ 618	Российская Федерация, Красноярский край, Боготольский район, муниципальное образование Большекосульский сельсовет	Земли промышленности, энергетики, транспорта, связи, радиовещания, телевидения, информатики, земли для обеспечения космической деятельности, земли обороны, безопасности и земли иного специального назначения	Автомобильный транспорт	7.2
км 842+000 – км 846+000 п. Березовка					
2	24:04:0000000 :ЗУ1/ 23080	Российская Федерация, Красноярский край, Березовский район, муниципальное образование поселок Березовка	Земли населенных пунктов	Земельные участки (территории) общего пользования	12.0
3	24:04:6101015 :1466:ЗУ1/ 710	Российская Федерация, Красноярский край, Березовский район, муниципальное образование поселок Березовка	Земли населенных пунктов	Земельные участки (территории) общего пользования	12.0
4	24:04:6101015 :1465:ЗУ1/ 190	Российская Федерация, Красноярский край,	Земли населенных пунктов	Земельные участки (территории)	12.0

Взам. инв. №	
Подпись и дата	
Инв. № подл.	

Изм.	Кол. уч.	Лист	№ док	Подпись	Дата	100-12.19/24-ПМТ.2.1	Лист
							7

		Березовский район, муниципальное образование поселок Березовка		общего пользования	
км 940+800 – км 942+250 с. Новопятницкое					
2	24:40:0000000 :ЗУ1/ 5707	Российская Федерация, Красноярский край, Уярский район, Новопятницкий сельсовет, с. Новопятницкое	Земли населенных пунктов	Земельные участки (территории) общего пользования	12.0
3	24:40:0020301 :ЗУ2/ 35	Российская Федерация, Красноярский край, Уярский район, Новопятницкий сельсовет	Земли промышлен- ности, энергетики, транспорта, связи, радиовещания, телевидения, информатики, земли для обеспечения космической деятельности, земли обороны, безопасности и земли иного специального назначения	Автомобильный транспорт	7.2
км 1100+200 – км 1101+550 п. Сулемка					
4	:ЗУ1/ 4952	Российская Федерация, Красноярский край, Нижнеингашский район, муниципальное образование Верхнеингашский сельсовет	Земли промышлен- ности, энергетики, транспорта, связи, радиовещания, телевидения, информатики, земли для обеспечения космической деятельности, земли обороны, безопасности и земли иного специального назначения	Автомобильный транспорт	7.2

*В соответствии с Классификатором видов разрешенного использования земельных участков, утвержденных Приказом Минэкономразвития Российской Федерации от 01.09.2014 №540.

Взам. инв. №					
Инв. № подл.					
Подпись и дата					
Изм.	Кол. уч.	Лист	№ док	Подпись	Дата
100-12.19/24-ПМТ2.1					Лист
					8

4 Сведения о границах территории, в отношении которой утвержден проект межевания

Границы территорий, в отношении которых утвержден проект межевания территории, расположены в установленных проектом планировки территории красных линиях (зонах планируемого размещения линейных объектов федерального значения).

Устройство стационарного электрического освещения на автомобильной дороге Р-255 «Сибирь» Новосибирск – Кемерово – Красноярск – Иркутск в Красноярском крае предусмотрено на 4 участках.

4.1 Участок 1 км 560+000 – км 561+500 п. Каштан

Проектируемая территория расположена в п. Каштан Большекосульского сельсовета Боготольского района Красноярского края.

Размещение линейного объекта осуществляется в границах постоянной полосы отвода автомобильной дороги, на земельных участках с кадастровыми номерами 24:06:0000000:7, 24:06:0000000:1267.

Земельные участки 24:06:0000000:7, 24:06:0000000:1267 относятся к категории земель промышленности, энергетики, транспорта, связи, радиовещания, телевидения, информатики, земли для обеспечения космической деятельности, земли обороны, безопасности и земли иного специального назначения, с разрешенным использованием: 24:06:0000000:7 - для размещения и эксплуатации объектов автомобильного транспорта и объектов дорожного хозяйства; 24:06:0000000:1267 - для размещения автомобильных дорог и их конструктивных элементов.

При проектировании возникла необходимость дополнительного отвода в постоянное пользование для размещения искусственного освещения и конструктивных элементов существующей автомобильной дороги общей площадью 618 кв.м.

Отвода земельных участков на период реализации проекта не требуется.

Координаты границ проектируемой территории закреплены в МСК 166, зона 3.

Таблица 7 - Ведомость координат характерных точек территории размещения линейного объекта на участке 1 км 560+000 – км 561+500 п. Каштан.

Номер точки	Координаты	
	X	Y
1	680871,50	60226,63
2	680890,21	60340,75
3	680891,31	60348,20
4	680892,76	60358,05
5	680910,22	60525,39

6	680900,83	60882,24
7	680894,78	60983,66
8	680895,52	60995,21
9	680908,74	61124,02
10	680910,38	61128,90
11	680919,64	61228,36
12	680908,74	61229,60

Взам. инв. №	
Подпись и дата	
Инв. № подл.	

Изм.	Кол. уч.	Лист	№ док.	Подпись	Дата	100-12.19/24-ПМТ.2.1	Лист
							9

13	680915,46	61310,63
14	680926,72	61304,53
15	680939,22	61432,71
16	680954,47	61590,12
17	680957,54	61620,99
18	680919,59	61624,42
19	680918,59	61592,48
20	680917,42	61583,74
21	680913,77	61560,30
22	680911,49	61549,27
23	680907,47	61509,82
24	680903,13	61455,88
25	680899,70	61430,58
26	680882,60	61278,07
27	680880,58	61275,55
28	680875,20	61276,18
29	680874,57	61269,89
30	680879,88	61268,28
31	680881,02	61266,53
32	680878,74	61250,01
33	680869,83	61153,83
34	680868,77	61152,36
35	680863,55	61151,59
36	680862,20	61151,39
37	680861,57	61145,79
38	680862,93	61145,45
39	680868,21	61144,12
40	680868,85	61143,41
41	680865,71	61091,11
42	680863,75	61091,31
43	680857,09	61029,27
44	680853,31	60979,89
45	680844,30	60964,20
46	680844,52	60957,08

47	680851,04	60945,33
48	680853,46	60915,65
49	680850,99	60809,76
50	680851,45	60781,82
51	680860,57	60739,82
52	680856,15	60724,73
53	680856,57	60713,80
54	680863,45	60703,66
55	680863,05	60660,42
56	680858,06	60658,82
57	680858,13	60653,44
58	680866,51	60652,37
59	680867,03	60600,77
60	680863,79	60597,57
61	680858,91	60597,14
62	680858,91	60590,00
63	680860,82	60590,14
64	680867,96	60586,39
65	680867,97	60563,23
66	680868,71	60545,80
67	680868,75	60534,30
68	680868,78	60525,71
69	680868,81	60514,99
70	680866,70	60473,36
71	680862,37	60427,31
72	680852,92	60370,68
73	680846,80	60366,43
74	680845,01	60359,96
75	680833,48	60291,57
76	680837,32	60294,81
77	680843,32	60292,67
78	680840,04	60276,97
79	680831,10	60234,19

4.2 Участок 2 км 842+000 – км 846+000 п. Березовка

Проектируемая территория расположена в муниципальном образовании поселок Березовка Березовского района Красноярского края

Размещение линейного объекта осуществляется в границах постоянной полосы отвода автомобильной дороги, на земельных участках с кадастровыми номерами 24:04:0000000:39, 24:04:0000000:46.

Земельный участок 24:04:0000000:39 относится к категории земель -земли населенных пунктов, с разрешенным использованием: для эксплуатации и обслуживания автомобильной дороги. Земельный участок 24:04:0000000:46 относится к категории земель - земли промышленности, энергетики, транспорта, связи, радиовещания, телевидения, информатики, земли для обеспечения космической деятельности, земли обороны, безопасности и земли иного

Взам. инв. №
Подпись и дата
Инв. № подл.

Изм.	Кол. уч.	Лист	№ док	Подпись	Дата	100-12.19/24-ПМТ.2.1	Лист
							10

специального назначения, с разрешенным использованием: для размещения и эксплуатации объектов автомобильного транспорта и объектов дорожного хозяйства.

Площадь отвода земельного участка для размещения линии освещения под автомобильной дорогой составляет 69106 кв.м., в том числе на земельном участке 24:04:0000000:39 – 63302 кв.м., на земельном участке 24:04:0000000:46 – 5804 кв.м.

При проектировании возникла необходимость дополнительного отвода в постоянное пользование для размещения искусственного освещения и конструктивных элементов существующей автомобильной дороги общей площадью 23980 кв.м., так же в границах земельного участка с кадастровым номером 24:50:0000000:34, предоставленного ОАО «Российские железные дороги» на праве аренды, планируется установить публичный сервитут площадью 576 кв.м.

Отвода земельных участков на период реализации проекта не требуется.

Координаты границ проектируемой территории закреплены в МСК 167, зона4.

Таблица 8 - Ведомость координат характерных точек территории размещения линейного объекта на участке 2 км 842+000 – км 846+000 п. Березовка.

Номер точки	Координаты	
	X	Y
1	633296,01	112503,92
2	633296,15	112512,56
3	633296,06	112526,69
4	633295,20	112544,20
5	633295,02	112555,60
6	633294,66	112567,35
7	633295,00	112577,21
8	633288,46	112576,93
9	633287,71	112612,90
10	633287,38	112628,43
11	633286,21	112667,95
12	633285,91	112678,32
13	633285,39	112696,11
14	633285,00	112709,32
15	633284,31	112732,52
16	633280,31	112791,55
17	633279,50	112803,62
18	633281,49	112803,77
19	633279,72	112824,78
20	633277,18	112852,52
21	633274,65	112880,26
22	633267,40	112953,15
23	633265,40	112972,96
24	633264,60	112979,51
25	633259,70	113003,76
26	633257,13	113016,81
27	633249,29	113059,31

28	633247,21	113070,06
29	633235,40	113129,44
30	633206,38	113264,09
31	633205,27	113269,36
32	633212,94	113270,78
33	633209,49	113286,27
34	633202,01	113284,39
35	633195,48	113316,07
36	633189,06	113345,66
37	633185,86	113349,46
38	633184,16	113366,00
39	633180,38	113388,68
40	633178,46	113397,84
41	633180,94	113398,48
42	633180,26	113401,22
43	633176,72	113415,78
44	633173,43	113427,94
45	633171,64	113435,64
46	633171,42	113435,97
47	633169,89	113435,56
48	633168,65	113440,64
49	633165,69	113450,93
50	633160,83	113474,10
51	633149,34	113527,53
52	633148,71	113529,94
53	633147,73	113529,57
54	633146,86	113534,17
55	633140,08	113562,64
56	633139,74	113564,09

Взам. инв. №	
Подпись и дата	
Инв. № подл.	

Изм.	Кол. уч.	Лист	№ док	Подпись	Дата

57	633117,30	113666,56
58	633111,15	113703,09
59	633105,13	113723,66
60	633105,14	113733,66
61	633100,17	113766,55
62	633097,10	113777,33
63	633096,74	113810,92
64	633096,34	113844,84
65	633095,85	113886,98
66	633093,29	113890,92
67	633088,66	113887,91
68	633085,55	113888,90
69	633081,38	113898,34
70	633081,54	113904,21
71	633083,49	113905,26
72	633084,92	113905,45
73	633079,52	113965,58
74	633078,85	113971,73
75	633078,68	113971,72
76	633076,01	114003,12
77	633076,57	114003,11
78	633076,54	114011,34
79	633076,18	114028,91
80	633074,86	114043,13
81	633072,64	114042,84
82	633071,02	114061,89
83	633074,69	114062,45
84	633073,98	114070,51
85	633072,72	114081,23
86	633072,21	114081,91
87	633071,18	114089,78
88	633071,78	114090,02
89	633071,03	114095,54
90	633070,28	114105,21
91	633069,86	114111,75
92	633069,31	114120,85
93	633069,32	114124,31
94	633067,92	114130,92
95	633067,82	114137,44
96	633066,58	114147,20
97	633065,74	114165,88
98	633065,59	114166,63
99	633064,90	114166,95
100	633064,60	114170,21
101	633064,07	114176,47
102	633064,22	114176,63
103	633064,06	114181,02
104	633061,13	114207,25
105	633058,69	114207,10
106	633057,94	114215,52
107	633057,91	114221,60
108	633057,80	114241,23
109	633056,89	114241,17
110	633056,20	114251,88

111	633057,89	114252,09
112	633057,90	114252,81
113	633058,44	114252,74
114	633062,42	114253,32
115	633062,67	114264,88
116	633062,97	114278,61
117	633067,68	114307,98
118	633066,45	114308,21
119	633063,30	114309,31
120	633063,75	114320,28
121	633067,70	114328,67
122	633066,80	114342,33
123	633065,72	114375,99
124	633073,78	114376,03
125	633076,09	114390,46
126	633077,58	114404,86
127	633077,90	114407,92
128	633085,74	114464,58
129	633085,97	114465,94
130	633090,55	114493,34
131	633088,08	114498,06
132	633089,44	114504,77
133	633091,31	114532,52
134	633091,68	114537,92
135	633092,45	114549,70
136	633092,87	114552,69
137	633094,48	114567,20
138	633097,04	114582,23
139	633108,66	114648,90
140	633112,60	114671,06
141	633115,55	114678,22
142	633122,14	114685,12
143	633133,88	114692,32
144	633136,35	114691,91
145	633143,08	114726,84
146	633135,37	114733,20
147	633131,94	114742,15
148	633134,77	114748,48
149	633133,30	114749,14
150	633147,55	114781,10
151	633154,18	114801,34
152	633154,76	114805,38
153	633155,68	114808,83
154	633167,71	114832,43
155	633170,70	114830,95
156	633175,21	114839,74
157	633180,03	114849,14
158	633176,96	114850,59
159	633177,62	114851,90
160	633180,69	114850,42
161	633193,06	114874,53
162	633199,78	114888,26
163	633200,39	114891,99
164	633213,69	114918,07

Взам. инв. №	
Подпись и дата	
Инв. № подл.	

Изм.	Кол. уч.	Лист	№ док	Подпись	Дата

100-12.19/24-ПМТ.2.1

Лист

12

165	633227,73	114914,86
166	633234,45	114928,90
167	633232,60	114929,56
168	633223,97	114933,68
169	633226,46	114938,99
170	633230,83	114947,17
171	633282,35	115043,49
172	633292,53	115038,96
173	633295,86	115045,25
174	633289,86	115053,28
175	633298,84	115066,81
176	633328,64	115117,80
177	633332,55	115116,02
178	633337,04	115125,86
179	633348,86	115147,47
180	633361,08	115169,83
181	633357,71	115171,55
182	633396,78	115244,77
183	633400,31	115254,10
184	633401,41	115256,90
185	633424,27	115296,66
186	633426,20	115300,01
187	633433,56	115309,59
188	633441,26	115323,83
189	633443,77	115325,26
190	633445,10	115327,95
191	633446,89	115327,06
192	633449,12	115331,91
193	633449,67	115333,21
194	633455,83	115345,16
195	633474,50	115377,98
196	633482,54	115392,13
197	633527,13	115470,54
198	633533,22	115481,25
199	633536,62	115487,22
200	633528,94	115491,22
201	633542,57	115520,06
202	633569,41	115567,62
203	633590,16	115613,77
204	633610,33	115626,75
205	633612,54	115631,68
206	633616,79	115641,19
207	633617,60	115672,32
208	633629,99	115685,14
209	633636,19	115693,44
210	633636,05	115699,06
211	633622,49	115698,24
212	633623,42	115701,57
213	633632,54	115728,92
214	633656,28	115803,27
215	633664,05	115821,70
216	633667,76	115828,58
217	633675,95	115856,78
218	633680,77	115872,99

219	633696,28	115925,23
220	633702,06	115944,81
221	633707,65	115963,75
222	633725,83	116025,37
223	633731,71	116045,26
224	633728,52	116044,64
225	633746,69	116100,47
226	633762,05	116147,68
227	633767,56	116166,11
228	633770,37	116175,54
229	633772,51	116182,70
230	633774,24	116188,50
231	633751,68	116194,61
232	633746,07	116196,04
233	633738,96	116169,66
234	633731,67	116145,45
235	633712,80	116082,63
236	633672,53	115944,28
237	633649,16	115868,18
238	633647,43	115863,57
239	633627,99	115804,74
240	633622,73	115787,02
241	633568,00	115647,27
242	633566,28	115641,76
243	633564,16	115634,97
244	633561,19	115625,48
245	633526,40	115551,84
246	633514,51	115526,81
247	633503,20	115502,76
248	633494,06	115485,49
249	633491,93	115486,33
250	633491,08	115484,52
251	633493,06	115483,48
252	633470,05	115439,30
253	633468,90	115437,25
254	633433,05	115374,27
255	633415,01	115359,75
256	633409,69	115355,08
257	633411,11	115335,84
258	633354,34	115232,85
259	633351,75	115228,20
260	633332,32	115193,30
261	633329,04	115184,70
262	633327,84	115181,58
263	633321,34	115164,52
264	633309,64	115138,60
265	633297,01	115116,94
266	633300,09	115115,41
267	633277,84	115075,54
268	633271,70	115076,75
269	633266,69	115068,21
270	633264,13	115063,86
271	633254,89	115048,12
272	633237,71	115017,45

Взам. инв. №	
Подпись и дата	
Инв. № подл.	

Изм.	Кол. уч.	Лист	№ док	Подпись	Дата

100-12.19/24-ПМТ.2.1

Лист

13

273	633234,38	115011,56
274	633226,62	114995,13
275	633221,13	114983,60
276	633188,41	114924,49
277	633179,35	114908,13
278	633174,52	114899,40
279	633176,46	114898,14
280	633174,04	114893,10
281	633168,84	114882,30
282	633165,18	114875,47
283	633148,31	114842,57
284	633134,18	114815,12
285	633124,98	114795,08
286	633115,58	114798,68
287	633113,29	114788,64
288	633118,73	114781,66
289	633102,47	114724,68
290	633088,85	114717,66
291	633073,17	114641,18
292	633064,43	114555,16
293	633057,71	114531,65
294	633056,25	114522,20
295	633055,67	114518,45
296	633052,06	114463,91
297	633043,13	114409,43
298	633042,67	114402,66
299	633047,02	114383,80
300	633045,45	114354,68
301	633045,90	114339,33
302	633047,13	114330,22
303	633045,10	114324,93
304	633042,39	114317,89
305	633039,88	114311,34
306	633039,96	114310,09
307	633041,44	114285,99
308	633042,84	114259,01
309	633043,39	114248,51
310	633045,88	114200,72
311	633051,50	114191,82
312	633057,71	114102,23
313	633057,31	114099,10
314	633054,60	114080,21
315	633056,34	114065,40
316	633057,15	114058,42
317	633057,22	114048,23
318	633058,14	114036,38
319	633057,66	114027,17
320	633057,91	114017,19
321	633058,15	114007,22
322	633058,83	113997,06
323	633059,39	113988,72
324	633060,01	113979,41
325	633060,97	113970,74
326	633061,94	113962,08

327	633061,84	113955,02
328	633061,74	113948,25
329	633062,19	113942,68
330	633062,76	113935,70
331	633063,34	113928,66
332	633063,66	113924,72
333	633063,98	113920,77
334	633057,51	113898,20
335	633059,52	113858,26
336	633061,63	113820,14
337	633064,87	113807,86
338	633075,28	113768,38
339	633077,22	113760,95
340	633083,24	113737,92
341	633104,17	113659,70
342	633107,76	113641,80
343	633120,46	113577,81
344	633142,78	113487,25
345	633167,81	113371,21
346	633170,97	113356,60
347	633182,93	113302,24
348	633207,93	113183,14
349	633200,81	113176,23
350	633213,54	113109,28
351	633225,02	113102,37
352	633228,81	113079,60
353	633222,72	113079,10
354	633228,37	113049,40
355	633233,85	113050,98
356	633248,25	112966,99
357	633253,14	112930,33
358	633253,70	112921,05
359	633253,39	112904,85
360	633253,31	112895,03
361	633255,18	112894,53
362	633259,17	112857,41
363	633261,93	112829,62
364	633266,14	112785,80
365	633266,63	112776,30
366	633269,90	112728,31
367	633270,91	112712,51
368	633271,87	112697,67
369	633272,89	112682,95
370	633273,67	112668,85
371	633274,51	112624,45
372	633274,57	112617,79
373	633275,68	112562,39
374	633275,86	112553,71
375	633276,79	112510,24
376	633278,43	112510,23
377	633278,72	112503,91
378	633289,99	112503,79

Взам. инв. №	
Подпись и дата	
Инв. № подл.	

Изм.	Кол. уч.	Лист	№ док	Подпись	Дата

100-12.19/24-ПМТ.2.1

Лист

14

4.3 Участок 3 км 940+800 – км 942+250 с. Новопятницкое

Проектируемая территория расположена в с. Новопятницкое, муниципальное образование Новопятницкий сельсовет Уярского района Красноярского края.

Размещение линейного объекта осуществляется в границах постоянной полосы отвода автомобильной дороги, на земельных участках с кадастровыми номерами 24:40:0000000:170, 24:40:0000000:171.

Земельные участки 24:40:0000000:170, 24:40:0000000:171 относятся к категории земель промышленности, энергетики, транспорта, связи, радиовещания, телевидения, информатики, земли для обеспечения космической деятельности, земли обороны, безопасности и земли иного специального назначения, с разрешенным использованием: для размещения и эксплуатации объектов автомобильного транспорта и объектов дорожного хозяйства.

Площадь отвода земельного участка для размещения линии освещения под автомобильной дорогой составляет 43751 кв.м., в том числе на земельном участке 24:40:0000000:170 – 20314 кв.м., на земельном участке 24:40:0000000:171 – 23437 кв.м.

При проектировании возникла необходимость дополнительного отвода в постоянное пользование для размещения искусственного освещения и конструктивных элементов существующей автомобильной дороги общей площадью 5742 кв.м.

Отвода земельных участков на период реализации проекта не требуется.

Координаты границ проектируемой территории закреплены в МСК 167, зона 4.

Таблица 9 - Ведомость координат характерных точек территории размещения линейного объекта на участке 3 км 940+800 – км 942+250 с. Новопятницкое.

Номер точки	Координаты	
	X	Y
1	614789,04	198164,61
2	614800,76	198167,81
3	614794,37	198198,41
4	614786,81	198234,61
5	614779,25	198270,80
6	614768,51	198322,35
7	614759,36	198366,29
8	614750,75	198395,32
9	614730,93	198462,17
10	614708,25	198538,64
11	614685,60	198615,03
12	614675,91	198547,70
13	614659,19	198570,37
14	614658,96	198573,71
15	614648,20	198732,50
16	614649,03	198747,68
17	614649,70	198759,70
18	614642,25	198786,92
19	614628,54	198795,22
20	614618,20	198834,34
21	614613,70	198847,64
22	614614,34	198868,01
23	614605,95	198888,71
24	614600,29	198893,08
25	614596,17	198903,02
26	614584,27	198948,40
27	614572,95	198989,58
28	614569,94	199004,20
29	614560,12	199042,64
30	614556,85	199062,73

Согласовано
Взам. инв. №
Подпись и дата
Инд. № подл.

Изм.	Кол. л.	Лист	Дата	Пояснительная записка
Разработал	Ассаульянова		06.19	
Н.контр.	Саломатов		06.19	
ГИП	Васильев		06.19	

Стадия	Лист	Листов
П	1	
000 «СпецДорПроект» г. Красноярск		

31	614534,88	199139,27
32	614496,46	199246,60
33	614488,34	199267,29
34	614468,39	199317,00
35	614466,76	199320,80
36	614458,49	199341,93
37	614455,03	199349,60
38	614445,42	199374,45
39	614440,56	199387,89
40	614392,35	199518,46
41	614359,37	199505,72
42	614403,93	199394,63
43	614471,53	199226,57
44	614505,54	199128,84
45	614527,31	199050,02
46	614533,16	199034,59
47	614545,54	198983,78
48	614548,86	198970,13
49	614565,26	198902,83
50	614569,71	198891,26
51	614575,83	198869,65
52	614575,37	198853,67

53	614565,82	198836,72
54	614580,18	198822,78
55	614586,69	198830,19
56	614594,41	198817,56
57	614598,05	198806,66
58	614602,88	198779,96
59	614607,20	198752,81
60	614672,13	198500,73
61	614689,16	198419,19
62	614692,22	198404,55
63	614708,44	198326,86
64	614708,84	198318,66
65	614709,80	198298,84
66	614710,32	198287,96
67	614719,81	198239,62
68	614724,38	198231,13
69	614726,03	198224,78
70	614731,11	198210,93
71	614731,74	198206,66
72	614734,41	198168,60
73	614739,69	198154,15
74	614740,48	198150,61

4.4 Участок 4 км 1100+200 – км 1101+550 п. Сулемка

Проектируемая территория расположена в п. Сулемка, муниципальное образование Верхнеингашский сельсовет Нижнеингашского района Красноярского края.

Размещение линейного объекта осуществляется в границах постоянной полосы отвода автомобильной дороги, на земельном участке с кадастровым номером 24:28:0000000:51.

Земельный участок 24:28:0000000:51 относится к категории земель промышленности, энергетики, транспорта, связи, радиовещания, телевидения, информатики, земли для обеспечения космической деятельности, земли обороны, безопасности и земли иного специального назначения, с разрешенным использованием: для размещения и эксплуатации объектов автомобильного транспорта и объектов дорожного хозяйства. Площадь отвода земельного участка для размещения линии освещения под автомобильной дорогой составляет 29861 кв.м.

При проектировании возникла необходимость дополнительного отвода в постоянное пользование для размещения искусственного освещения и конструктивных элементов существующей автомобильной дороги общей площадью 4952 кв.м.

В границах земельного участка с кадастровым номером 24:28:0000000:48, предоставленного ОАО «Российские железные дороги» на праве аренды,

Взам. инв. №
Подпись и дата
Инв. № подл.

Изм.	Кол. уч.	Лист	№ док	Подпись	Дата	100-12.19/24-ПМТ.2.1	Лист
							16

планируется установить публичный сервитут площадью 6539 кв.м. для размещения конструктивных элементов освещения и существующей автомобильной дороги и публичный сервитут площадью 986 кв.м. на период устройства проектируемого освещения.

Отвода земельных участков на период реализации проекта не требуется.

Координаты границ проектируемой территории закреплены в МСК 168, зона

5.

Таблица 10 - Ведомость координат характерных точек территории размещения линейного объекта на участке 4 км 1100+200 – км 1101+550 п. Сулемка.

Номер точки	Координаты		37	727968,57	132397,43
	X	Y			
1	728223,93	131298,30	38	727969,86	132410,32
2	728177,22	131453,46	39	727972,31	132410,31
3	728171,81	131472,73	40	727972,75	132410,31
4	728168,74	131496,10	41	727973,40	132417,39
5	728158,28	131560,14	42	727974,95	132434,72
6	728157,49	131564,93	43	727976,91	132476,49
7	728149,43	131614,24	44	727985,27	132552,59
8	728145,35	131636,44	45	727988,02	132642,57
9	728136,56	131674,40	46	727986,35	132717,33
10	728124,90	131718,13	47	727955,50	132716,31
11	728114,08	131758,25	48	727960,04	132555,52
12	728089,12	131814,01	49	727958,27	132519,60
13	728065,45	131854,12	50	727958,08	132515,80
14	728022,13	131917,45	51	727957,62	132506,46
15	728006,37	131938,72	52	727946,50	132382,90
16	727986,06	131966,21	53	727945,25	132306,65
17	727973,88	131986,26	54	727950,97	132247,23
18	727959,91	132009,26	55	727952,93	132239,87
19	727952,08	132022,17	56	727952,88	132219,84
20	727954,71	132047,59	57	727956,48	132183,82
21	727964,78	132069,83	58	727958,71	132152,27
22	727978,02	132092,73	59	727958,51	132120,71
23	727983,09	132114,10	60	727952,40	132089,11
24	727982,86	132132,48	61	727944,99	132073,35
25	727982,36	132193,70	62	727936,80	132058,87
26	727975,92	132255,67	63	727933,80	132054,96
27	727972,80	132285,67	64	727924,25	132020,75
28	727971,60	132354,38	65	727924,83	132015,14
29	727967,28	132361,01	66	727934,80	131992,98
30	727967,45	132380,44	67	727958,65	131953,12
31	727967,52	132387,81	68	727959,47	131939,04
32	727968,90	132387,83	69	727978,73	131913,58
33	727971,37	132387,87	70	727982,21	131908,03
34	727971,02	132393,51	71	728000,67	131902,37
35	727970,55	132393,59	72	728029,89	131868,02
36	727970,37	132397,40	73	728050,27	131839,80
			74	728059,83	131820,41

Взам. инв. №	
Подпись и дата	
Инв. № подл.	

75	728068,98	131802,44
76	728077,46	131775,21
77	728078,61	131771,50
78	728087,70	131742,29
79	728098,82	131708,13
80	728115,24	131639,37
81	728119,00	131626,28
82	728121,87	131610,54
83	728117,98	131603,60
84	728116,22	131593,48

85	728130,34	131504,08
86	728193,36	131289,01
87	727989,90	132065,21
88	727988,65	132067,21
89	727986,56	132065,87
90	727987,81	132063,87
91	727992,65	132035,22
92	727991,40	132037,23
93	727989,30	132035,89
94	727990,55	132033,89

Взам. инв. №	
Подпись и дата	
Инв. № подл.	

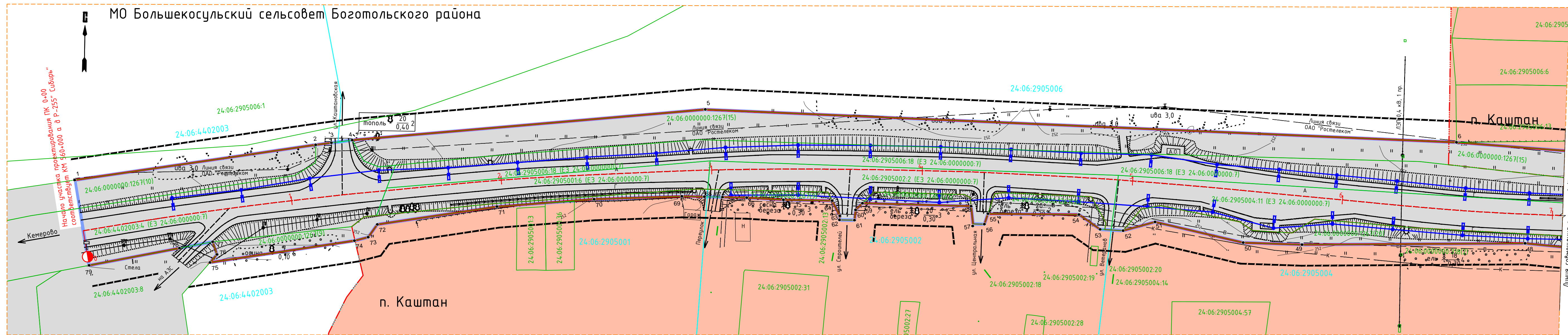
Изм.	Кол. уч.	Лист	№ док	Подпись	Дата

100-12.19/24-ПМТ2.1

Лист

18

МО Большекосульский сельсовет Боготольского района



Условные обозначения

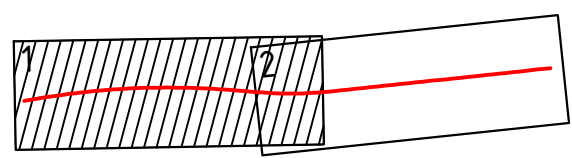
	границы проектируемой территории
	красные линии, утвержденные в составе проекта планировки территории
	линии отступа от красных линий
	номер характерной точки красной линии
	границы планируемых элементов планировочной структуры
	граница земельного участка внесенного в ЕГРН, 24:06:4402003:8 - кадастровый номер
	границы кадастрового квартала, 24:06:4402003 - его номер
	горизонтали
	проектируемая линия освещения
	существующая линия освещения
	границы образуемого земельного участка, предполагаемого к резервированию для государственных нужд
	условный номер образуемого земельного участка, предполагаемого к резервированию для государственных нужд

	линия электропередач
	линия связи
	линия канализации
	линия водопровода
	граница населенного пункта
	километровый знак
	автобусная остановка
	существующий съезд
	существующая автомобильная дорога, с асфальтобетонным покрытием

	Земли промышленности, энергетики, транспорта, связи, радиовещания, телевидения, информатики, земли для обеспечения космической деятельности, земли обороны, безопасности и земли иного специального назначения
	Земли населенных пунктов

- Примечание:
1. Система координат - МСК-166;
 2. Система высот - Балтийская;
 3. Сечение рельефа горизонталями через 0,5 м;
 4. План составлен по материалам изысканий, выполненных ООО "СпецДорПроект" в декабре 2018г.
 5. Границы зон публичных сервитутов отсутствуют.

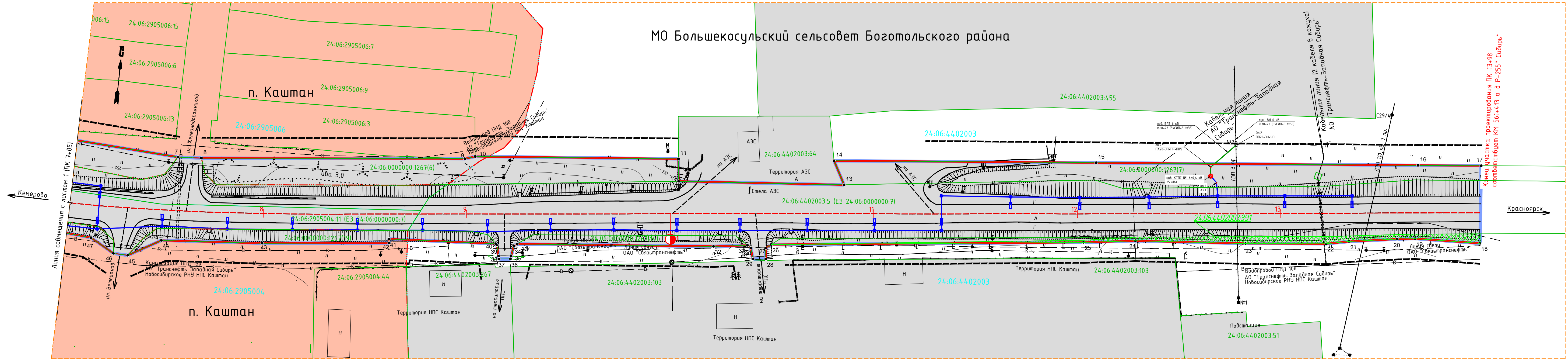
Схема расположения листов



100-12.19/24-ПМТ 2.1.1					
Расходы на мероприятия по повышению уровня обустройства автомобильных дорог федерального значения. Устройство стационарного электрического освещения на автомобильной дороге Р-255" Сибирь" Новосибирск - Кемерово - Красноярск - Иркутск на участках км 560+000 - км 561+500 н.п. Каштан, км 842+000 - км 846+000 (н.п. Березовка), км 942+250 (н.п. Новополяничное), км 1100+200 - км 1101+550 (н.п. Сукелка), Красноярский край					
Изм.	Кол.уч.	Лист	№ док.	Подп.	Дата
Разработал	Махнева				06.19
Проект межевания территории					
М 1:1000					
Чертеж межевания территории (основная часть)					
Н. контр.	Саломатов				06.19
ГИП	Васильев				06.19
			Стадия	Лист	Листов
			П	1	2
ООО «СпецДорПроект» г. Красноярск					

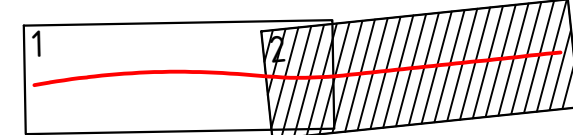
Согласовано
 Взам. инв. №
 Подпись и дата
 Инв. № подл.

МО Большекосульский сельсовет Боготольского района



Конец участка проектирования ПК 13+98
соответствует КМ 561+413 в Р-255 "Сибирь"

Схема расположения листов



Согласовано
Взам. инв. №
Подпись и дата
Инв. № подл.

Изм.	Кол.уч.	Лист	№вок.	Подп.	Дата
------	---------	------	-------	-------	------

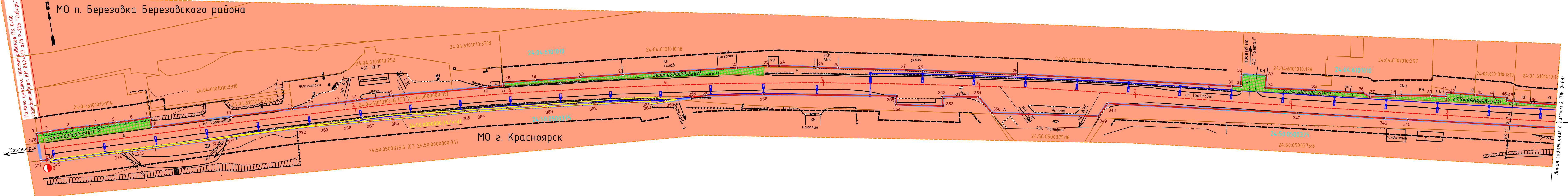
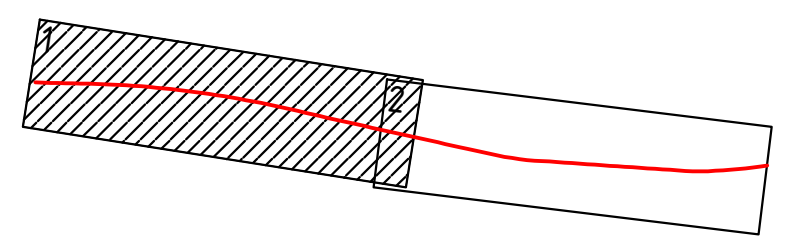


Схема расположения листов



Условные обозначения

	границы проектируемой территории
	красные линии, утвержденные в составе проекта планировки территории
	номер характерной точки устанавливаемой красной линии, совпадающей с границей зоны планируемого размещения линейного объекта
	границы планируемых элементов планировочной структуры
	планируемые границы публичного сервитута, 24:50:0000000:34/чзп1 - условный номер образуемой части земельного участка
	граница земельного участка внесенного в ЕГРН, 24:04:6101010:18 - кадастровый номер
	линии отступа от красных линий
	границы образуемого земельного участка (где .391 - условный номер, (1) - номер контура) предполагаемого к резервированию для государственных нужд
	границы кадастрового квартала, 24:04:6101010 - его номер
	граница населенного пункта
	горизонталы
	проектируемая линия освещения
	береговая полоса водного объекта

	Линия электропередач
	Линия связи
	существующая автомобильная дорога, с асфальтобетонным покрытием
	КМ 843
	автобусная остановка

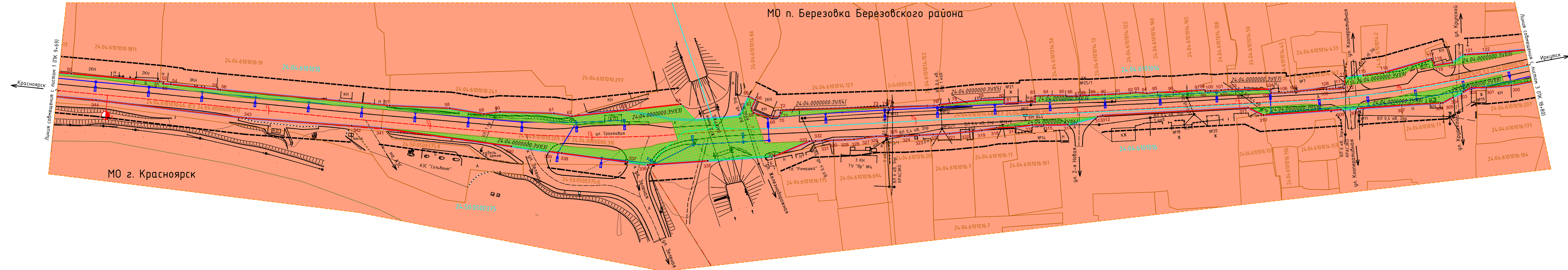
Категории земель

	Земли населенных пунктов
	Земли промышленности, энергетики, транспорта, связи, радиовещания, телевидения, информатики, земли для обеспечения космической деятельности, земли обороны, безопасности и земли иного специального назначения

Примечание:
 1. Система координат - МСК-167;
 2. Система высот - Балтийская;
 3. Сечение рельефа горизонтальными через 0,5 м;
 4. План составлен по материалам изысканий, выполненных ООО "СпецДорпроект" в декабре 2018г.

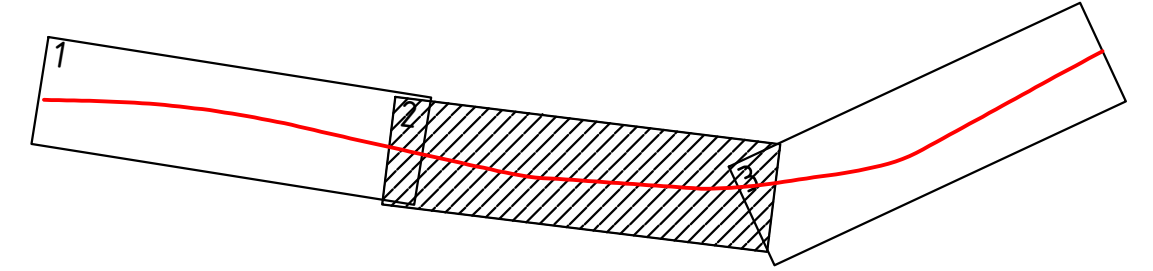
100-12.19/24-ПМТ 2.1.2				Расходы на мероприятия по повышению уровня обустройства автомобильных дорог федерального значения. Устройство стационарного электрического освещения на автомобильной дороге Р-255" Сибирь" Новосибирск - Кемерово - Красноярск - Иркутск на участках км 560+000 - км 561+500(н.п. Каштан), км 842+000 - км 846+000 (н.п. Березовка), км 942+800 - км 942+250(н.п. Наблюдательское), км 1100+200 - км 1101+550(н.п. Сулемка), Красноярский край					
Изм.	Кол.ч.	Лист	№ док.	Подп.	Дата	Проект межевания территории	Стация	Лист	Листов
Разработал	Махнева				06.19		П	1	4
Н. контр.	Саломатов				06.19	Чертеж межевания территории (основная часть) М 1:1000	ООО «СпецДорПроект» г. Красноярск		
ГИП	Васильев				06.19				

МО п. Березовка Березовского района



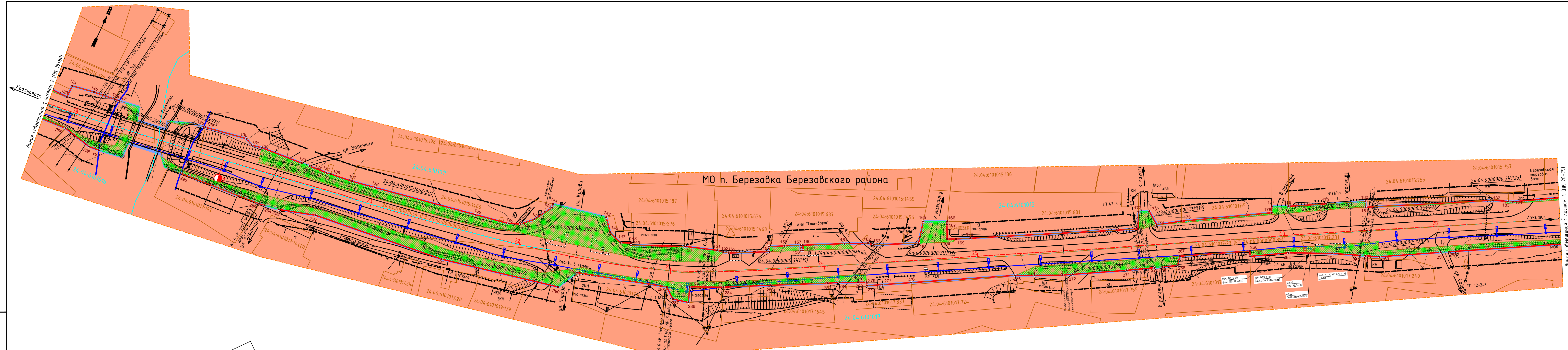
МО г. Красноярск

Схема расположения листов



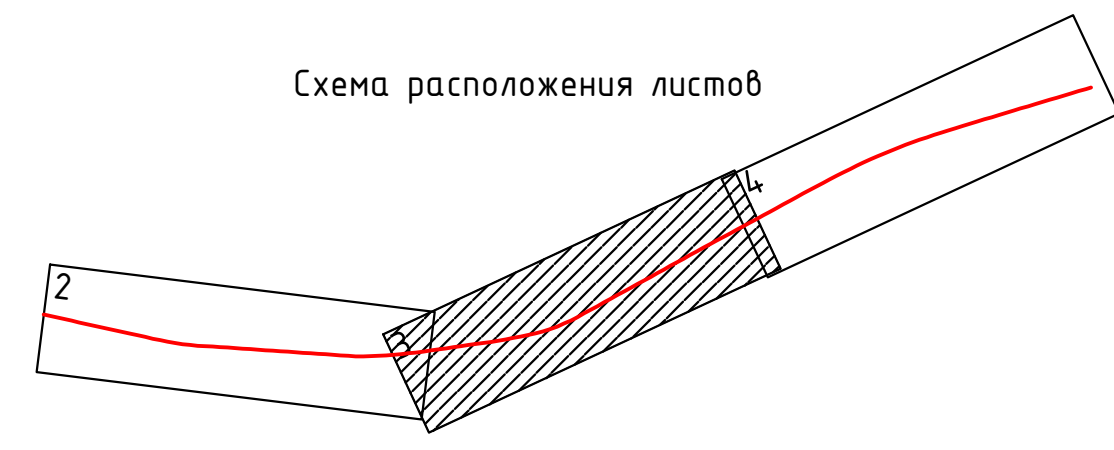
Изм.	Кол.уч.	Лист	№ док.	Подп.	Дата

100-12.19/24-ПМТ 2.1.2



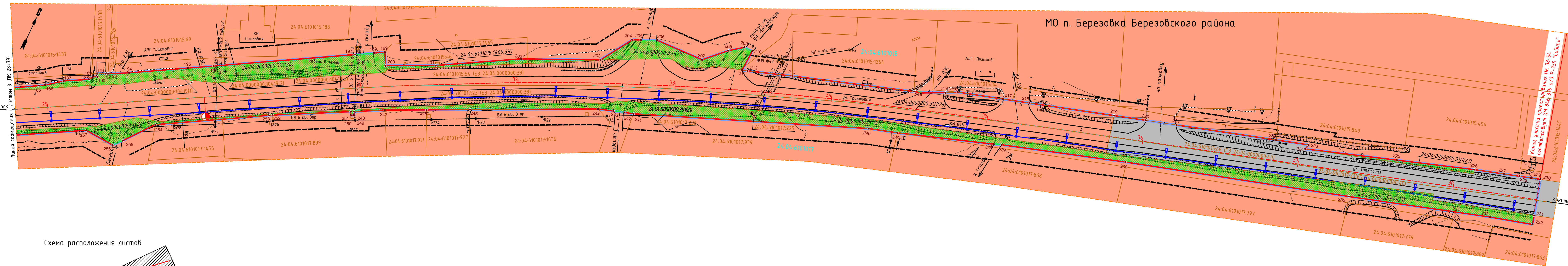
МО п. Березовка Березовского района

Схема расположения листов



Изм.	Кол.уч.	Лист	№ док.	Подп.	Дата	100-12.19/24-ПМТ 2.1.2	Лист
							3

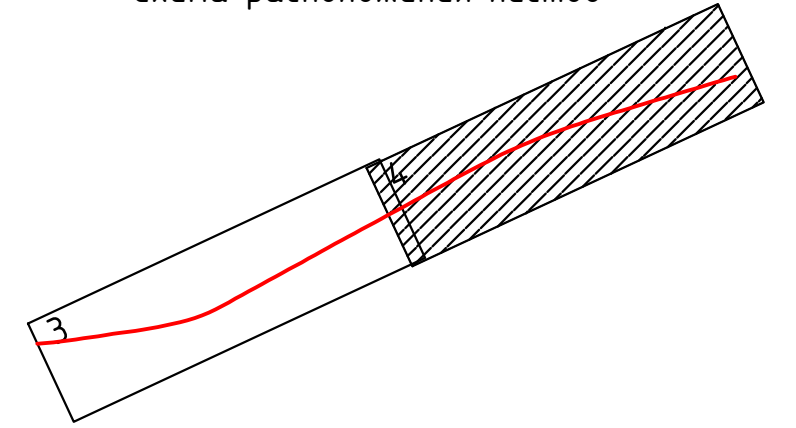
МО п. Березовка Березовского района



Красноярск

Иркутск

Схема расположения листов



Конец участка проектирования ПК 38+54
соответствует КМ 846+39 а/д Р-255 "Сибирь"

Изм. №, подл., Подпись и дата, Взам. инв. №

Изм.	Кол.уч.	Лист	№ док.	Подп.	Дата	100-12.19/24-ПМТ 2.1.2	Лист 4
------	---------	------	--------	-------	------	------------------------	-----------

Участок 2 км 842+000 – км 846+000 п. Березовка

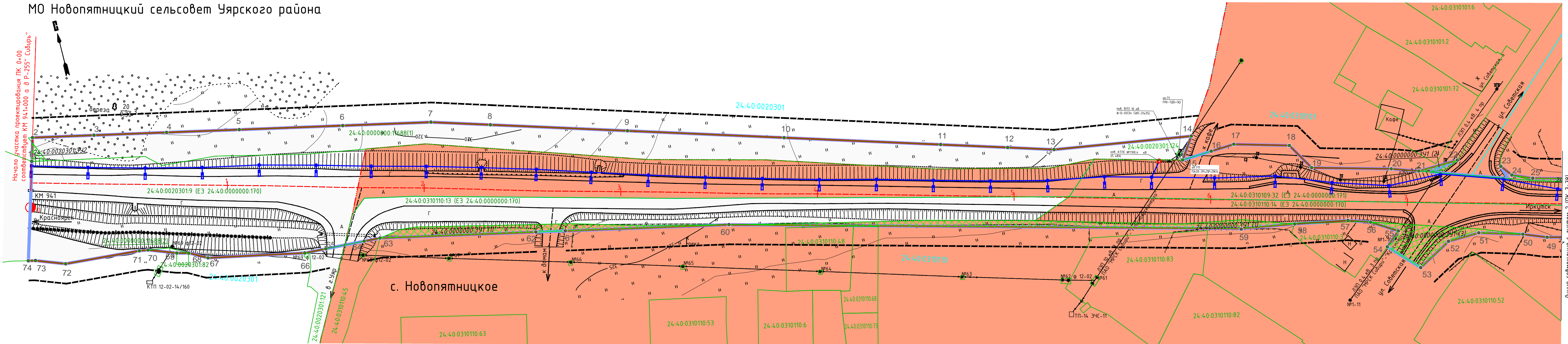
Ведомость координат части земельного участка 24:50:0000000:34, в отношении которой планируется установление публичного сервитута (24:50:0000000:34/чзу1) для устройства стационарного электрического освещения

Площадь публичного сервитута - 576 кв.м.

Номер точки	Координаты	
	X	Y
1	633253,42	112911,74
2	633253,31	112895,03
3	633255,18	112894,53
4	633256,23	112885,89
5	633259,17	112857,41
6	633261,93	112829,62
7	633266,14	112785,80
8	633266,63	112776,30
9	633268,57	112747,11
10	633269,90	112728,31
11	633270,91	112712,51
12	633271,87	112697,67
13	633272,89	112682,95
14	633273,67	112668,85
15	633276,79	112510,24
16	633278,44	112510,23
17	633272,20	112730,58
18	633258,02	112893,14

МО Новолятницкий сельсовет Чярского района

Начало участка проектирования ПК 0+00
соответствует КМ 941+000 а д Р-255" Сибирь"



Условные обозначения

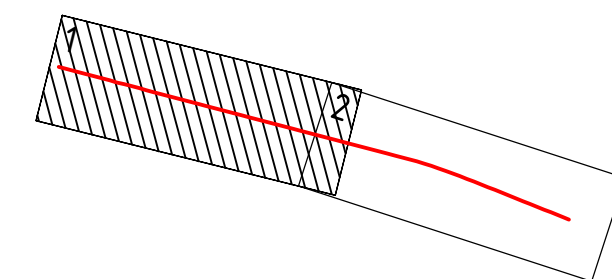
	границы проектируемой территории
	красные линии, утвержденные в составе проекта планировки территории
	номер характерной точки красной линии
	границы планируемых элементов планировочной структуры
	линии отступа от красных линий
	граница земельного участка внесенного в ЕГРН, 24:40:0310110:63 - кадастровый номер
	границы кадастрового квартала, 24:40:0020301 - его номер
	границы образцового земельного участка (где :ЗУ1 - условный номер, (1) - номер контура) предполагаемого к резервированию для государственных нужд
	проектируемая линия освещения
	граница населенного пункта
	горизонтали

	линия электропередач
	линия связи
	километровый знак
	автобусная остановка
	существующий съезд
	существующая автомобильная дорога, с асфальтобетонным покрытием

Категории земель

	земли промышленности, энергетики, транспорта, связи, радиовещания, телевидения, информатики, земли для обеспечения космической деятельности, земли обороны, безопасности и земли иного специального назначения
	земли населенных пунктов

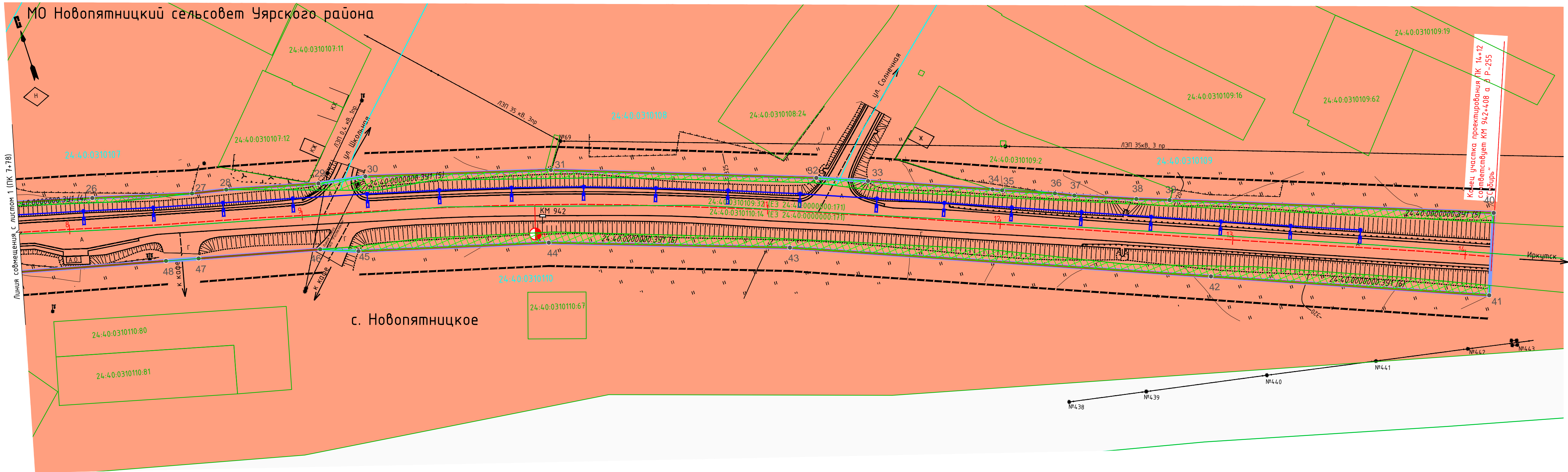
Схема расположения листов



- Примечание:
1. Система координат - МСК-167;
 2. Система высот - Балтийская;
 3. Сечение рельефа горизонталями через 0,5 м;
 4. План составлен по материалам изысканий, выполненных ООО "СпецДорПроект" в декабре 2018г.;
 5. Границы зон действия публичных сервитутов отсутствуют.

100-12.19/24-ПМТ 2.1.3									
Расходы на мероприятия по повышению уровня обустройства автомобильных дорог федерального значения. Устройство стационарного электрического освещения на автомобильной дороге Р-255" Сибирь" Новосибирск - Кемерово - Красноярск - Иркутск на участках км 560+000 - км 561+500 (н.п. Каштан), км 842+000 - км 846+000 (н.п. Березовка), км 940+800 - км 942+250 (н.п. Новолятницкое), км 1100+200 - км 1101+500 (н.п. Сукенка), Красноярский край									
Изм.	Кол.уч.	Лист	№ док.	Подп.	Дата	Проект межевания территории	Стадия	Лист	Листов
Разработал	Махнева				06.19		П	1	2
Н. контр.	Саломатов				06.19	Чертеж межевания территории (основная часть) М 1:1000	ООО «СпецДорПроект» г. Красноярск		
ГИП	Васильев				06.19				

МО Новолятницкий сельсовет Чярского района



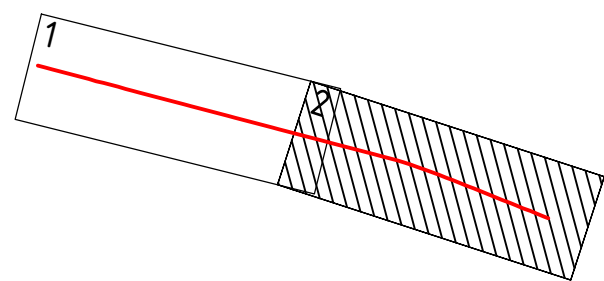
Конец участка проектирования ПК 14+12
 соответствует КМ 94,2+408 в Р-255
 "Солнечный"

Линия совмещения с листом 1 (ПК 7+78)

с. Новолятницкое

Иркутск

Схема расположения листов



Согласовано
Взам. инв. №
Подпись и дата
Инв. № подл.

Изм.	Кол.уч.	Лист	№вок.	Подп.	Дата

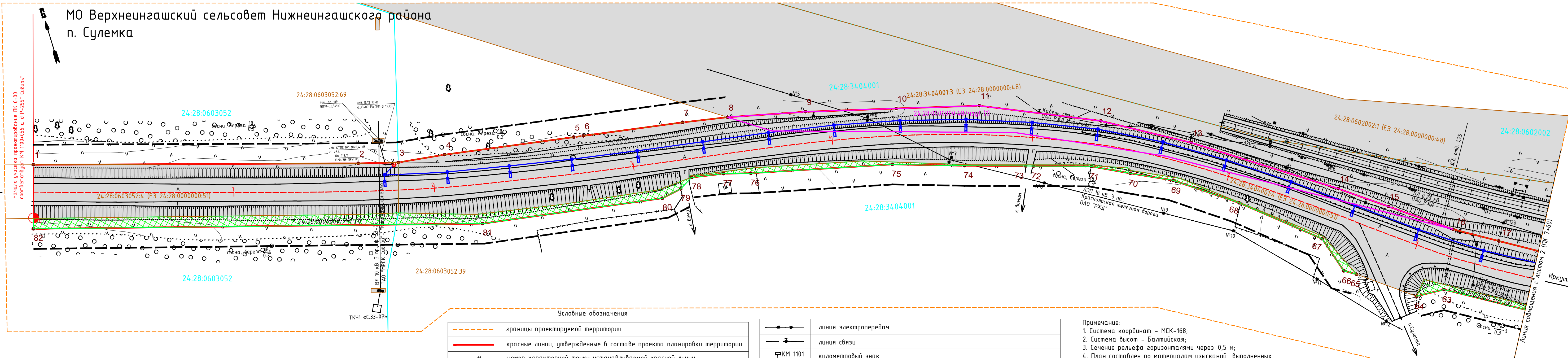
100-12.19/24-ПМТ 2.1.3

МО Верхнеингашский сельсовет Нижнеингашского района
п. Сулемка

Начало участка проектирования ПК 0+00
соответствует КМ 1100+056 а. в Р-255" Сибирь"

Красноярск

Иркутск



Условные обозначения

	границы проектируемой территории
	красные линии, утвержденные в составе проекта планировки территории
	номер характерной точки устанавливаемой красной линии
	линии отступа от красных линий
	планируемые границы публичного сервитута для размещения объекта федерального значения, 24:28:0000000:48/чзу1 – условный номер образуемой части земельного участка
	планируемые границы публичного сервитута на период строительства объекта федерального значения, 24:28:0000000:48/чзу2 – условный номер образуемой части земельного участка
	граница земельного участка внесенного в ЕГРН, 24:28:0603052:39 – кадастровый номер
	границы образуемого земельного участка (где, :ЗУ1 – условный номер, (1) – номер контура) предполагаемого к резервированию для государственных нужд
	граница кадастрового квартала, где 24:28:3404001 его номер
	горизонтали
	проектируемая линия освещения

	линия электропередач
	линия связи
	километровый знак
	существующий съезд
	существующая автомобильная дорога, с асфальтобетонным покрытием
	существующие железнодорожные пути

Категории земель

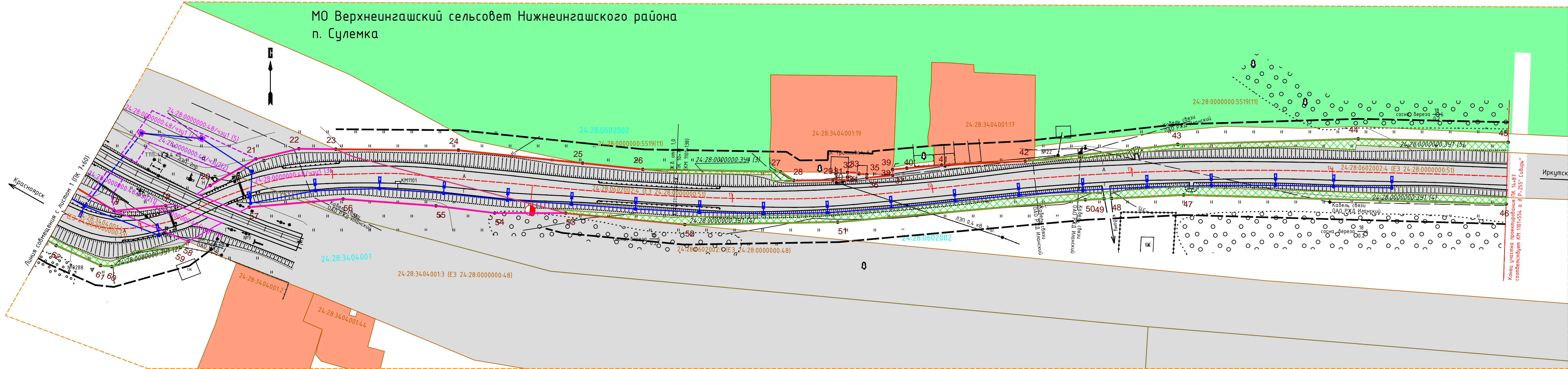
	Земли промышленности, энергетики, транспорта, связи, радиовещания, телевидения, информатики, земли для обеспечения космической деятельности, земли обороны, безопасности и земли иного специального назначения
	Земли населенных пунктов
	Земли лесного фонда

Примечание:
1. Система координат – МСК-168;
2. Система высот – Балтийская;
3. Сечение рельефа горизонталями через 0,5 м;
4. План составлен по материалам изысканий, выполненных ООО "СпецДорПроект" в декабре 2018г.
5. Границы зон действия публичных сервитутов отсутствуют.

Согласовано	
Взам. инв. №	
Подпись и дата	
Инв. № подл.	

100-12.19/24-ПМТ 2.1.4							
Расходы на мероприятия по повышению уровня обустройства автомобильных дорог федерального значения. Устройство стационарного электрического освещения на автомобильной дороге Р-255" Сибирь" Новосибирск - Кемерово - Красноярск - Иркутск на участках км 560+000 - км 561+500 (п.п. Кастан), км 842+000 - км 846+000 (п.п. Березовка), км 940+800 - км 942+250 (п.п. Нобольницкое), км 1100+200 - км 1101+500 (п.п. Сулемка), Красноярский край							
Изм.	Кол.уч.	Лист	№ док.	Подп.	Дата		
Разработал	Махнева				06.19		
Проект межевания территории					Стадия	Лист	Листов
Чертеж межевания территории (основная часть) М 1:1000					п	1	2
Н. контр.	Саломатов				06.19		
ГИП	Васильев				06.19		
ООО «СпецДорПроект» г. Красноярск							

МО Верхнеингашский сельсовет Нижнеингашского района
п. Сулемка



Красноярск
Иркутск

Конец участка проектирования ПК 14+87
соответствует КМ 110+554 в д. Р-255 "Сибирь"

Согласовано	
Взам. инв. №	
Подпись и дата	
Инв. № подл.	

Изм.	Кол.уч.	Лист	№вок.	Подп.	Дата

100-12.19/24-ПМТ 2.1.4

Лист	2
------	---

297x841

Участок 4 км 1100+200 – км 1101+5500 п. Сулемка

Ведомость координат части земельного участка 24:28:0000000:48, в отношении которой планируется установление публичного сервитута (24:28:0000000:48/чзу1) для устройства стационарного электрического освещения

Площадь публичного сервитута - 6439 кв.м.

Номер точки	Координаты	
	X	Y
1	727986,06	131966,21
2	728006,37	131938,72
3	728022,13	131917,45
4	728065,45	131854,12
5	728089,12	131814,01
6	728114,08	131758,25
7	728124,90	131718,13
8	728136,56	131674,40
9	728145,35	131636,44
10	728132,37	131655,49
11	728121,84	131689,16
12	728107,33	131735,56
13	728096,18	131771,24
14	728086,71	131790,70
15	728080,24	131803,99
16	728062,69	131840,06
17	728001,38	131941,00
18	727995,51	131950,65
19	727991,40	132037,23
20	727992,65	132035,22
21	727990,55	132033,89
22	727989,30	132035,89

23	727988,65	132067,21
24	727989,90	132065,21
25	727987,81	132063,87
26	727986,56	132065,87
27	727946,12	132075,75
28	727955,43	132051,40
29	727953,75	132038,39
30	727952,08	132022,16
31	727936,82	132058,90
32	727938,60	132062,04
33	727944,99	132073,35
34	727950,97	132247,23
35	727952,93	132239,86
36	727979,36	132140,52
37	727982,86	132132,48
38	727983,09	132114,10
39	727978,02	132092,73
40	727964,78	132069,83
41	727960,45	132063,10
42	727951,71	132084,80
43	727953,95	132089,29
44	727957,98	132136,18
45	727954,58	132182,52
46	727951,01	132211,75

Участок 4 км 1100+200 – км 1101+5500 п. Сулемка

Ведомость координат части земельного участка 24:28:0000000:48, в отношении которой планируется установление публичного сервитута (24:28:0000000:48/чзу2) для устройства стационарного электрического освещения

Площадь публичного сервитута - 986 кв.м.

Номер точки	Координаты	
	X	Y
1	727967,72	132026,06
2	727971,79	132018,36
3	727959,91	132009,26
4	727954,85	132017,61
5	727952,08	132022,16
6	727959,41	132020,60
7	727978,02	132092,73
8	728002,12	132040,88
9	727989,30	132031,84
10	727980,37	132025,41
11	727976,10	132032,91
12	727986,33	132039,56
13	727970,70	132080,07